

- Standarder geografisk informasjon

SOSI generell objektkatalog

Administrative og statistiske inndelinger

Versjon 4.7.1 – februar 2020 Gyldig fra 2020-01-01



Kartverket

INNHOLDSFORTEGNELSE

1	Orientering og introduksjon	5
2	Historikk og status	6
2.1	Kortfattet endringslogg	6
2.1.1	Administrative og statistiske inndelinger	6
3	Omfang	7
3.1	Omfatter	7
3.2	Målsetting	8
3.3	Bruksområde	8
4	Normative referanser	9
5	Definisjoner og forkortelser	10
5.1	Definisjoner	10
5.2	Forkortelser	10
6	Generelt om fagområdet	11
7	Applikasjonsskjema	12
7.1.1	Introduksjon	12
7.1.2	AdministrativeOgStatistiskeInndelinger-4.7	12
7.1.3	Nasjonal hovedinndeling	13
7.1.3.1	«featureType» AdministrativEnhet	21
7.1.3.2	«featureType» AdministrativGrense	22
7.1.3.3	«featureType» AdmSenter	22
7.1.3.4	«featureType» Fylke	23
7.1.3.5	«featureType» Fylkesgrense	24
7.1.3.6	«featureType» GrensemerkeLand	25
7.1.3.7	«featureType» Kommune	26
7.1.3.8	«featureType» Kommunegrense	28
7.1.3.9	«featureType» Nasjon	29
7.1.3.10	«dataType» AdministrativEnhetNavn	29
7.1.3.11	«dataType» AdministrativtNivå	30
7.1.3.12	«codeList» Fylkesnummer	30
7.1.3.13	«codeList» Kommunenummer	31
7.1.3.14	«codeList» Nivånummer	52
7.1.3.15	Riksgrense	54
7.1.3.15.1	«featureType» Brytningspunkt	56
7.1.3.15.2	«featureType» Grensemerke	56
7.1.3.15.3	«featureType» Grenseskilt	58
7.1.3.15.4	«featureType» Grensestolpe	58
7.1.3.15.5	«featureType» Grenseviser	59
7.1.3.15.6	«featureType» LitenUtligger	59
7.1.3.15.7	«featureType» Profilpunkt	59
7.1.3.15.8	«featureType» Riksgrense	61
7.1.3.15.9	«featureType» Riksgrensepunkt	62
7.1.3.15.10	«featureType» Riksrøys	62
7.1.3.15.11	«featureType» Sikringspunkt	63
7.1.3.15.12	«featureType» StorUtligger	64
7.1.3.15.13	«featureType» Utligger	64
7.1.3.15.14	«featureType» Vassdragspunkt	65
7.1.3.15.15	«featureType» Viserstein	65
7.1.3.15.16	«featureType» ØvrigHjelpemerke	66
7.1.3.15.17	«dataType» Hjertesteinininformasjon	66
7.1.3.15.18	«dataType» NærmesteGrensemerke	66
7.1.3.15.19	«dataType» RegistrerteKoordinater	67

SOSI standard – generell objektkatalog**Fagområde: Administrative og statistiske inndelinger versjon 4.7**

7.1.3.15.20	«dataType» RegistrertHøyde	67
7.1.3.15.21	«dataType» Vedlikehold.....	67
7.1.3.15.22	«codeList» MaterialeBolt	68
7.1.3.15.23	«codeList» SikringspunktType	68
7.1.3.15.24	«codeList» Skilttype	68
7.1.3.15.25	«codeList» Underlag.....	69
7.1.4	Statistisk inndeling	70
7.1.4.1	«featureType» Delområde.....	75
7.1.4.2	«featureType» Delområdegrense.....	75
7.1.4.3	«featureType» Grunnkrets	76
7.1.4.4	«featureType» Grunnkretsgrense	77
7.1.4.5	«featureType» Landsdel	78
7.1.4.6	«featureType» Sentrumssone	79
7.1.4.7	«featureType» Sentrumssonegrense	79
7.1.4.8	«featureType» Tettsted	80
7.1.4.9	«featureType» Tettstedsgrense	80
7.1.4.10	«featureType» ØkonomiskRegion.....	81
7.1.4.11	«dataType» DelområdeId	81
7.1.4.12	«dataType» GrunnkretsId.....	82
7.1.4.13	«dataType» LandsdelId.....	82
7.1.4.14	«dataType» TettstedId	82
7.1.4.15	«dataType» ØkonomiskRegionId	83
7.1.4.16	«codeList» LandsdelNavn.....	83
7.1.4.17	«codeList» LandsdelNummer	84
7.1.4.18	«codeList» ØkonomiskRegionNavn.....	84
7.1.4.19	«codeList» ØkonomiskRegionNummer	87
7.1.5	Kommunale kretser	90
7.1.5.1	«featureType» Bydel	94
7.1.5.2	«featureType» Bydelsgrense	94
7.1.5.3	«featureType» Skolekrets	95
7.1.5.4	«featureType» Skolekretsgrense	96
7.1.5.5	«featureType» Valgkrets	96
7.1.5.6	«featureType» Valgkretsgrense	97
7.1.5.7	«dataType» BydelId.....	98
7.1.5.8	«dataType» SkolekretsId	98
7.1.5.9	«dataType» ValgkretsId.....	98
7.1.6	Etats- og sektorinndeling	99
7.1.6.1	«featureType» Sektorgrense	101
7.1.6.2	«featureType» Sektorlokalitet	101
7.1.6.3	«featureType» Sektorområde	101
7.1.6.4	«dataType» SektorId.....	102
7.1.6.5	«dataType» Sektornivå	103
7.1.6.6	«codeList» Nivånummer	103
7.1.6.7	Geistlig inndeling.....	104
7.1.6.7.1	«featureType» Bispedømme	106
7.1.6.7.2	«featureType» Bispedømmegrense	106
7.1.6.7.3	«featureType» Prosti	107
7.1.6.7.4	«featureType» Prostigrense	107
7.1.6.7.5	«featureType» Sokn.....	108
7.1.6.7.6	«featureType» Soknegrense	108
7.1.6.7.7	«dataType» Bispedømmeld	109
7.1.6.7.8	«dataType» Prostild	109
7.1.6.7.9	«dataType» Sokneld.....	109
7.1.6.7.10	«codeList» Bispedømmenummer	110
7.1.6.7.11	«codeList» Prostinummer.....	110
7.1.6.7.12	«codeList» Soknenummer.....	113
7.1.6.8	Postadministrativ inndeling	148
7.1.6.8.1	«featureType» Postnummerområde	150
7.1.6.8.2	«featureType» Postnummerområdegrense	150
7.1.6.8.3	«featureType» Postområde.....	151
7.1.6.8.4	«featureType» Postområdegrense	151

SOSI standard – generell objektkatalog**Fagområde: Administrative og statistiske inndelinger versjon 4.7**

7.1.6.8.5	«featureType» Postregion	152
7.1.6.8.6	«featureType» Postregionsgrense	152
7.1.6.8.7	«featureType» Postsone	153
7.1.6.8.8	«featureType» Postsonegrense	153
7.1.6.8.9	«dataType» PostnummerområdeId	154
7.1.7	Forvaltningsområder og lovers virkeområde	155
7.1.7.1	«featureType» Allmenning	158
7.1.7.2	«featureType» Allmenninggrense	158
7.1.7.3	«featureType» LovVirkeområde	159
7.1.7.4	«featureType» LovVirkeområdeGrense	159
7.1.7.5	«featureType» LovVirkeområdeGrensePunkt	160
7.1.7.6	«featureType» Virkeområde	160
7.1.7.7	«dataType» Dokumentasjonsreferanse	161
7.1.7.8	«dataType» Punktreferanse	162
7.1.7.9	«codeList» Allmenningstype	162
7.1.7.10	«codeList» Fastsettingstype	162
7.1.7.11	«codeList» Grensestatus	163
7.1.7.12	«codeList» MaritimtOmrådeSonetype	164
7.1.7.13	«codeList» Miljøområde	164
7.1.7.14	«codeList» Sonetype	165
7.1.7.15	«codeList» SpesialisertSonetype	166
7.1.7.16	Maritime grenser	168
7.1.7.16.1	«featureType» 200NautiskeMil	178
7.1.7.16.2	«featureType» AvtaltGrenser	178
7.1.7.16.3	«featureType» AvtaltAvgrensningslinje	179
7.1.7.16.4	«featureType» BeregnetGrense	180
7.1.7.16.5	«featureType» BeregnetMidtlinje	181
7.1.7.16.6	«featureType» DetSærskilteOmrådet	181
7.1.7.16.7	«featureType» Fiskerisone	182
7.1.7.16.8	«featureType» Fiskevernsoner	182
7.1.7.16.9	«featureType» Grensebøye	183
7.1.7.16.10	«featureType» GrenseMellomNasjoner	183
7.1.7.16.11	«featureType» GrensepunktSjø	184
7.1.7.16.12	«featureType» Grunnlinje	185
7.1.7.16.13	«featureType» Gråsonen	185
7.1.7.16.14	«featureType» Gråsonegrense	186
7.1.7.16.15	«featureType» IndreFarvann	186
7.1.7.16.16	«featureType» InternasjonaltFarvann	186
7.1.7.16.17	«featureType» Kontinentalsokkel	187
7.1.7.16.18	«featureType» Kystkontur	187
7.1.7.16.19	«featureType» LandIndreFarvann	188
7.1.7.16.20	«featureType» MaritimeGrenser	189
7.1.7.16.21	«featureType» MaritimeOmråder	190
7.1.7.16.22	«featureType» MaritimtPunkt	191
7.1.7.16.23	«featureType» MerketGrensepunkt	192
7.1.7.16.24	«featureType» NorgesØkonomiskeSone	192
7.1.7.16.25	«featureType» NorskeGrenser	193
7.1.7.16.26	«featureType» Sektorlinje	193
7.1.7.16.27	«featureType» Sjørøys	194
7.1.7.16.28	«featureType» Sjøterritorium	194
7.1.7.16.29	«featureType» Territorialfarvann	194
7.1.7.16.30	«featureType» Territorialgrense	195
7.1.7.16.31	«featureType» Territorialområde	196
7.1.7.16.32	«featureType» TidligereOmstridtOmråde	197
7.1.7.16.33	«featureType» TilstøtendeSone	198
7.1.7.16.34	«featureType» YttergrenseSokkel	198
7.1.7.16.35	«featureType» YttergrenseTilstøtendeSone	198

Vedlegg A. 200

1 Orientering og introduksjon

Dette fagområdet omhandler Administrative og statistiske inndelinger, som er et av flere fagområder i SOSI generell objektkatalog. Fagområdene er utgangspunktet for utarbeidelse av produktspesifikasjoner. En produktspesifikasjon vil ta utgangspunkt i den generelle objektkatalogen og spesifisere i detalj hvilke objekttyper, egenskaper og forhold som skal være med i spesifikasjonen.

Denne versjonen inneholder endringer i kodelistene for kommunenummer og fylkesnummer som gjelder fra og med 1.1.2020. Det er kommune- og fylkessammenslåinger per 1.1.2020 som gjør endringene nødvendig. Se også kortfattet endringslogg i 2.1.

SOSI standard – generell objektkatalog**Fagområde:** Administrative og statistiske inndelinger versjon 4.7

2 Historikk og status

Spesifikasjon av Administrativ inndeling ble første gang utgitt av FKB arbeidsgruppe høsten 1991. Den videre behandling framgår av tabellen nedenfor:

Versjon	Dato	Utført av	Grunnlag for endringen
1	1992-03	Langerak	Lagt inn noen nye administrative grenser.
1.1	1993-12	Langerak, Framnes, Wethal	Noen justeringer/endringer.
2	1995-01	SOSI-arb.gr. 5 (Kommunal info.)	Ny datamodell, samordnet SSB samt internasjonale retningslinjer.
3	1997-07	SOSI-arb.gr. 5	Tilpasning til GAB og adresser. Noen mindre endringer.
3.1	1999-10	SOSI-arb.gr. 5	Diverse endringer.
3.2	2000-05	SOSI-arb.gr. 5	Ingen endringer.
3.3	2001-06	SOSI-arb.gr. 5	Innføring av OBJTYPE som standard, forøvrig mindre rettinger.
3.4	2002-05	SOSI-arb.gr. 5	Mindre justeringer, overføring av noen objekttyper fra Kyst.
4.0	2006-11	SOSI-arb.gr. 5	Total revidering av kapitlet med bakgrunn i retningslinjer for SOSI versjon 4.0.
4.5	2014-07	Prosjektgruppe standardisering Administrative og statistiske inndelinger	Total revidering av kapitlet med bakgrunn i retningslinjer for SOSI versjon 4.5 og INSPIRE.
4.5.1	2016-12	Fagansvarlig administrative grenser, Standardiseringssekretariatet	Endringer i kodelistene Kommunenummer og Soknenummer pga. kommunesammenslåing Sandefjord-Andebu-Stokke per 1.1.2017, samt nye samiske og kvenske kommunenavn.
4.5.2	2017-11	Fagansvarlig administrative grenser, Standardiseringssekretariatet	Endringer i kodelistene Kommunenummer og Fylkesnummer pga. kommune- og fylkessammenslåinger per 1.1.2018, samt nye samiske kommunenavn. Endring i kodelistene Soknenummer og Prostinumner.
4.6	2018-12	Fagansvarlig administrative grenser, Standardiseringssekretariatet	Endringer i kodelistene Kommunenummer og Fylkesnummer pga. kommune- og fylkessammenslåinger per 1.1.2019
4.6.1	2019-10	Standardiseringssekretariatet	Rettet skrivefeil
4.7	2019-12	Fagansvarlig administrative grenser, Standardiseringssekretariatet	Endringer i kodelistene Kommunenummer og Fylkesnummer pga. kommune- og fylkessammenslåinger per 1.1.2020
4.7.1	2020-02	Standardiseringssekretariatet	Rettet på samiske navn for fire kommunenummer

Aktuell ansvarlig:

Statens kartverk
Standardiseringssekretariatet
Kartverksvn. 21, 3511 Hønefoss
Tlf.: 32 11 80 00
standardiseringssekretariatet@kartverket.no

Faglig ansvarlig:

Statens kartverk
3511 Hønefoss
Tlf.: 32 11 80 00
post@kartverket.no

Statistisk sentralbyrå
Postboks 1400 Rasta
2225 Kongsvinger
Tlf.: 62 88 50 00
ssb@ssb.no

2.1 Kortfattet endringslogg

2.1.1 Administrative og statistiske inndelinger

Følgende kodelister er oppdatert per 1.1.2020 som følge av kommune- og regionreformene, eller andre vedtatte endringer: Fylkesnummer, Kommunenummer, LandsdelNavn, LandsdelNummer og Prostinumner. Rettingene i 4.7.1 gjelder Kommunenummer 1875, 5007, 5406 og 5412.

Enkelte kodelister er p.t. ikke klare, men vil bli oppdatert i neste versjon. Det gjelder ØkonomiskRegionNummer og Soknenummer.

3 Omfang

3.1 Omfatter

Standarden gjelder for administrative og statistiske inndelinger.

Selv om eiendomsgrenser og administrative grenser i utgangspunktet skal sammenfalle, er de skilt fra hverandre i standarden. Eiendomsgrenser er definert i standarden eiendomsinformasjon.

Som administrative og statistiske inndelinger regnes i denne versjonen et utvalg grenser og enheter innenfor områdene nasjonal hovedinndeling, statistisk inndeling, kommunale kretser, etats- og sektorinndeling og forvaltningsområder og lovers virkeområde.

Nasjonal hovedinndeling:

Underkapittelet inneholder nasjons-, fylkes- og kommuneinndeling. I tillegg er det et underkapittel som beskriver forvaltningsmodell for riksgrense.

Statistisk inndeling:

Her er inndelingene spesielt knyttet til statistikk, som landsdel, økonomisk region, grunnkrets og tettsted. Det er Statistisk sentralbyrå som er ansvarlig for de statistiske inndelingene.

Kommunale kretser:

I dette underkapittelet beskrives kommunal underinndeling i valgkrets, skolekrets og bydel.

Etats- og sektorinndeling:

Her er det laget en overordnet modell som kan benyttes av alle som har en inndeling i virkeområder eller kontorområder som er av interesse for befolkningen, for eksempel politidistrikt, helseregioner, tolldistrikter med mer. For postadministrativ inndeling og geistlig inndeling er det laget spesifikke modeller. Disse modellene kan være eksempler for hvordan andre etater kan spesialmodellere sine områder hvis det er ønskelig. Men man står også fritt til å benytte den generelle, overordnede modellen for geistlig og postadministrativ inndeling hvis det er ønskelig.

Forvaltningsområder og lovers virkeområde:

Underkapittelet beskriver inndeling av virkeområder for lover og for allmenninger. I tillegg er det et underkapittel som beskriver maritime grenser og områder knyttet til lovverket.

Lovers virkeområde er modellert med tanke på å framstille en lovs geografiske utstrekning i forbindelse med vedtak av lov eller som hjelpemiddel ved håndheving og forvaltning av loven.

Lovers virkeområder er her definert som noe litt annet enn forvaltningsområder. Et eksempel er plan- og bygningsloven, hvor lovens virkeområde er Fastlands-Norge ut til 1 nautisk mil utenfor og parallelt med grunnlinja. Loven forvaltes kommunevis, der hver kommune danner et eget forvaltningsområde. Modelleringen av forvaltningsområder er opp til andre prosjektgrupper.

Kartverket forvalter Norges maritime grenser, som også har vært en del av dette fagkapittelet tidligere. De maritime grensene viser i hovedsak lovers virkeområder. Modellen er bygget opp slik at man enten kan velge å benytte den generelle LovVirkeområde eller den spesifikke modellen for maritime grenser som vises i et underkapittel. Dette er også laget for å vise at hvert fagområde står fritt til å ha en egen modell for sitt spesifikke fagområde.

Det har blitt ytret ønske om å ta inn elementer fra Inspire. Inspirespesifikasjonen er i så måte brukt som inspirasjon der det har manglet etablerte kodelister og egenskaper i den norske standarden. Kodelistene fra Inspire er i utgangspunktet tenkt som hjelpemidler for å klassifisere lovområdene. Noen av kodene er aktuelle for fagområdene som er modellert i administrative og statistiske inndelinger. Men for vise helheten ble alle koder fra Inspire lagt inn, deriblant koder som direkte berører andre fagområder. Lovers virkeområder er derfor å anse som en generell standard, og bør ikke erstatte fagspesifikke standarder der disse er laget.

SOSI standard – generell objektkatalog

Fagområde: Administrative og statistiske inndelinger versjon 4.7

3.2 Målsetting

Standarden spesifiserer en rekke administrative og statistiske inndelinger og forholdet mellom disse, slik at data kan benyttes i analysesammenheng, kartpresentasjon samt til ulike formål som f.eks. befolkningsstatistikk, kommuneøkonomi, etc.

Tjenester som benytter data i henhold til denne standarden vil være interoperable.

3.3 Bruksområde

Som administrative inndelinger regnes i denne versjonen et utvalg nasjonale, regionale og lokale inndelinger med særlig allmenninteresse.

4 Normative referanser

Et utvalg av referanser som gjelder fagområdet. I tillegg gjelder også alle tilhørende lover, forskrifter og vedtak eller bestemmelser med hjemmel i lovverket. Traktater mellom Norge og andre stater kommer i tillegg. Se flere lovreferanser for maritime områder i vedlegg A.

Kretseiere bestemmer selv egen inndeling. Dette gjelder særlig statistiske inndelinger, kommunale kretser og etatenes sektorinndelinger.

Inndelingslova, LOV-2001-06-15-70

<http://lovdata.no/dokument/NL/lov/2001-06-15-70>

Matrikkelforskriften, FOR-2009-06-26-864

<http://lovdata.no/dokument/SF/forskrift/2009-06-26-864>

Havrettskonvensjonen av 1982

http://www.un.org/Depts/los/convention_agreements/convention_overview_convention.htm

Territorialfarvannsloven, LOV-2003-06-27-57

<http://lovdata.no/dokument/NL/lov/2003-06-27-57>

Økonomiske soneloven, LOV-2013-05-31-24

<http://lovdata.no/dokument/NL/lov/1976-12-17-91>

5 Definisjoner og forkortelser

5.1 Definisjoner

inndelingsgrenser: underinndeling av et område, hvor grensene avgrensner makt- og kompetanseområdet til en enhet som har administrativt ansvar

Merknad: Enheten har ikke mulighet til å selv bestemme egne grenser. Ved eventuell endring må dette opp for det neste hierarkiske nivået.

administrative grenser: avgrensning av et område hvor det utøves forvaltning og administrering, se inndelingsgrenser

sektorinndeling: inndeling av en overordnet etats eller institusjons forvaltningsområde i mindre enheter

Se definisjoner for maritime grenser og områder i vedlegg A.

5.2 Forkortelser

Se forkortelser for maritime grenser og områder i vedlegg A.

6 Generelt om fagområdet

Fagområdet dekker ulike administrative inndelinger på nasjonalt, regionalt og lokalt nivå. Flere av inndelingene hører naturlig sammen, som ulike hierarkiske nivåer av samme type administrasjon. Eller ved at noen av inndelingsgrensene er på et så overordnet nivå at de fungerer som ytre avgrensning for et lokalt inndelingssystem.

Underkapittelet nasjonal hovedinndeling viser inndelingen av områder for statlig, fylkeskommunalt og kommunalt styre av landet.

Statistisk inndeling er spesielt knyttet til inndeling som, enten kun på nasjonalt nivå eller også på internasjonalt nivå, blir benyttet til statistiske beregninger.

De kommunale kretsene er underinndelinger av kommunens område, og blir brukt som et ledd for administrering av innbyggernes geografiske tilhørighet til skolebygg, administrasjonslokale eller valglokale.

Sektorinndeling er vanligvis benyttet i forbindelse med underavdelinger for etater eller institusjoner, hvor hver avdeling har ansvaret for et gitt geografisk område.

En lovs geografiske virkeområde gir bestemmelser for restriksjoner, regulering eller administrasjon for et gitt tema, innenfor det angitte området. Det kan derfor være mange overlappende lovområder som gjelder ulike lovverk.

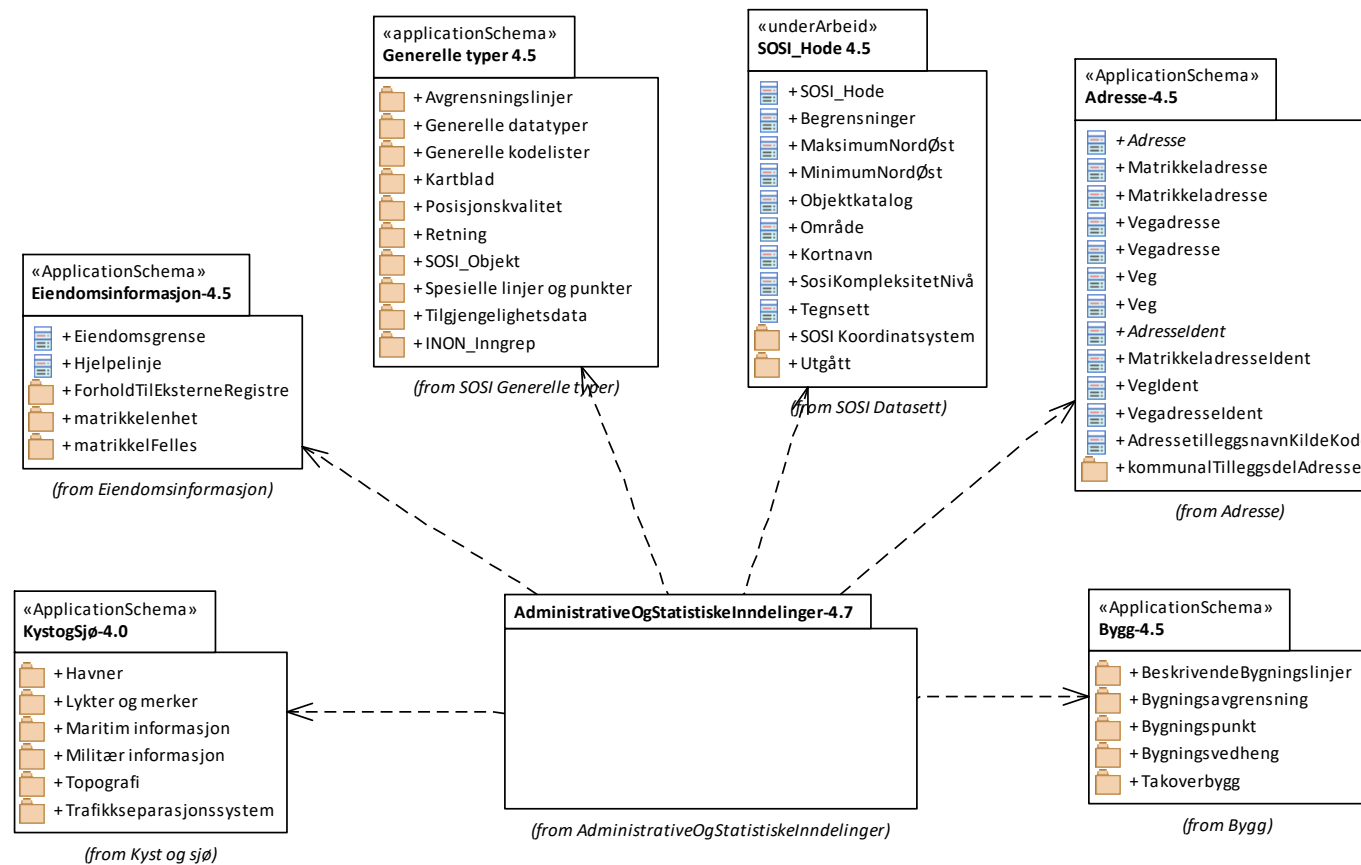
SOSI standard – generell objektkatalog

Fagområde: Administrative og statistiske inndelinger versjon 4.7

7 Applikasjonskjema

7.1.1 Introduksjon

7.1.2 AdministrativeOgStatistiskeInndelinger-4.7

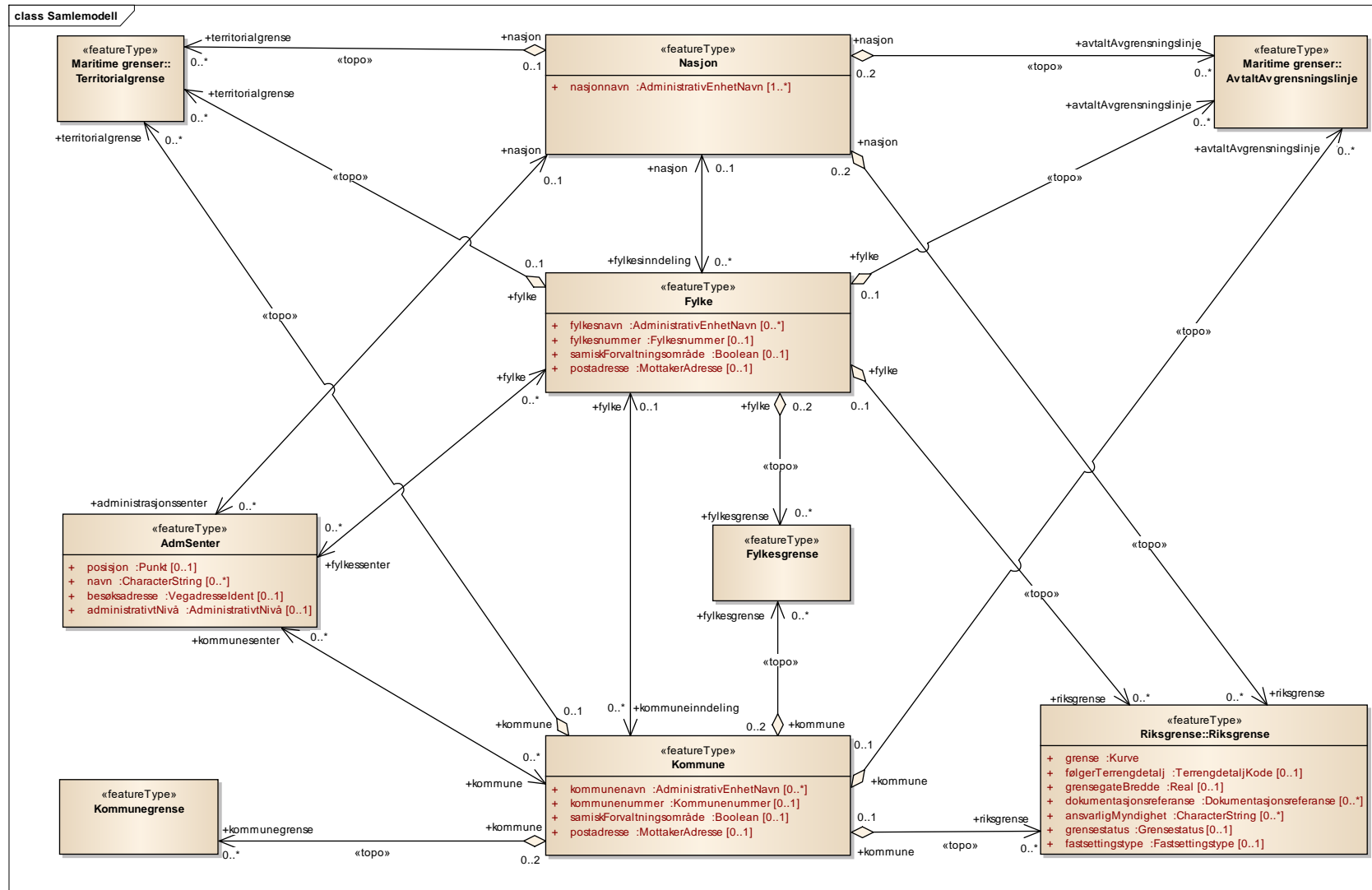


Figur 1 Pakkeavhengighet

SOSI standard – generell objektkatalog

Fagområde: Administrative og statistiske inndelinger versjon 4.7

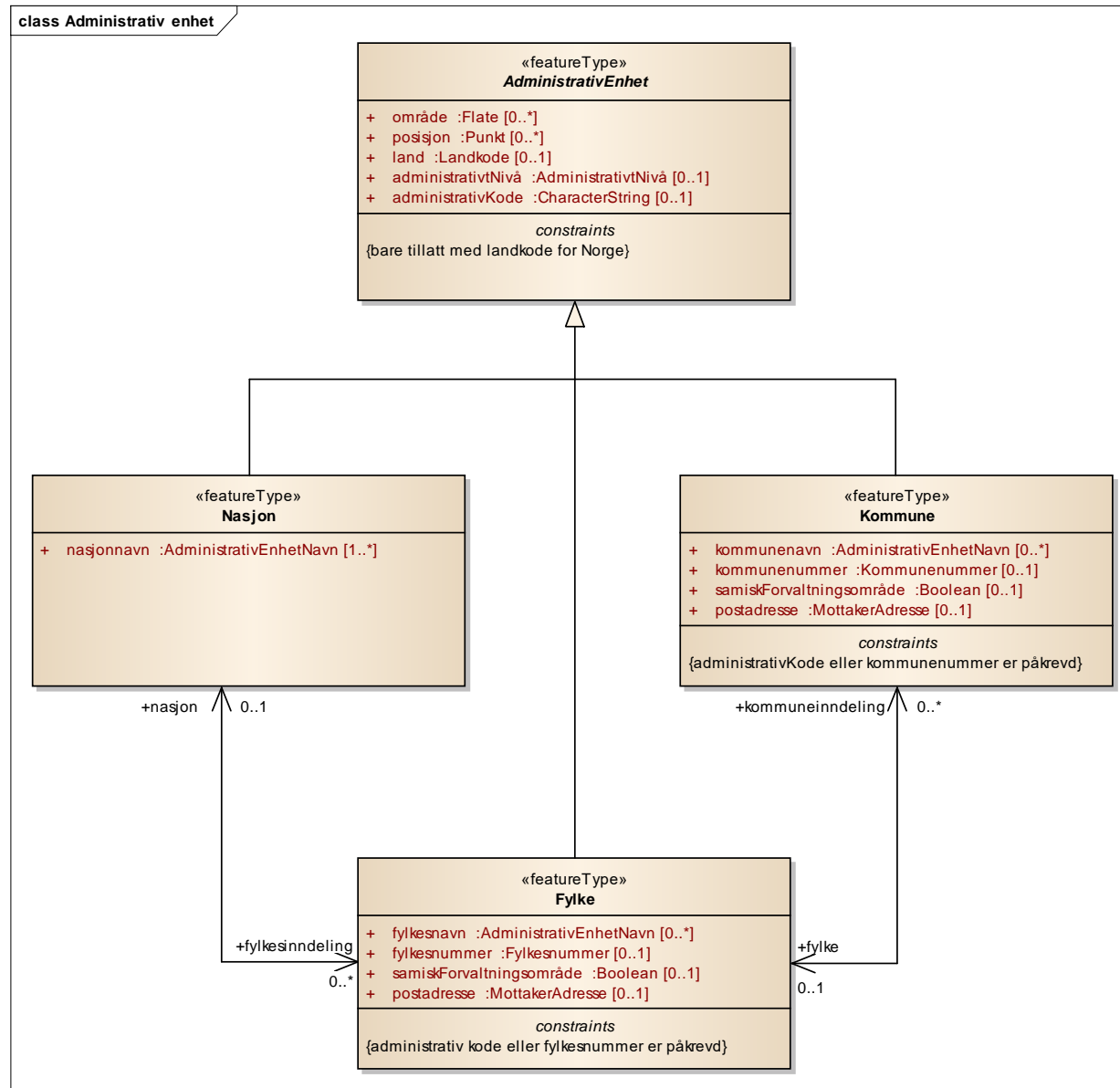
7.1.3 Nasjonal hovedinndeling



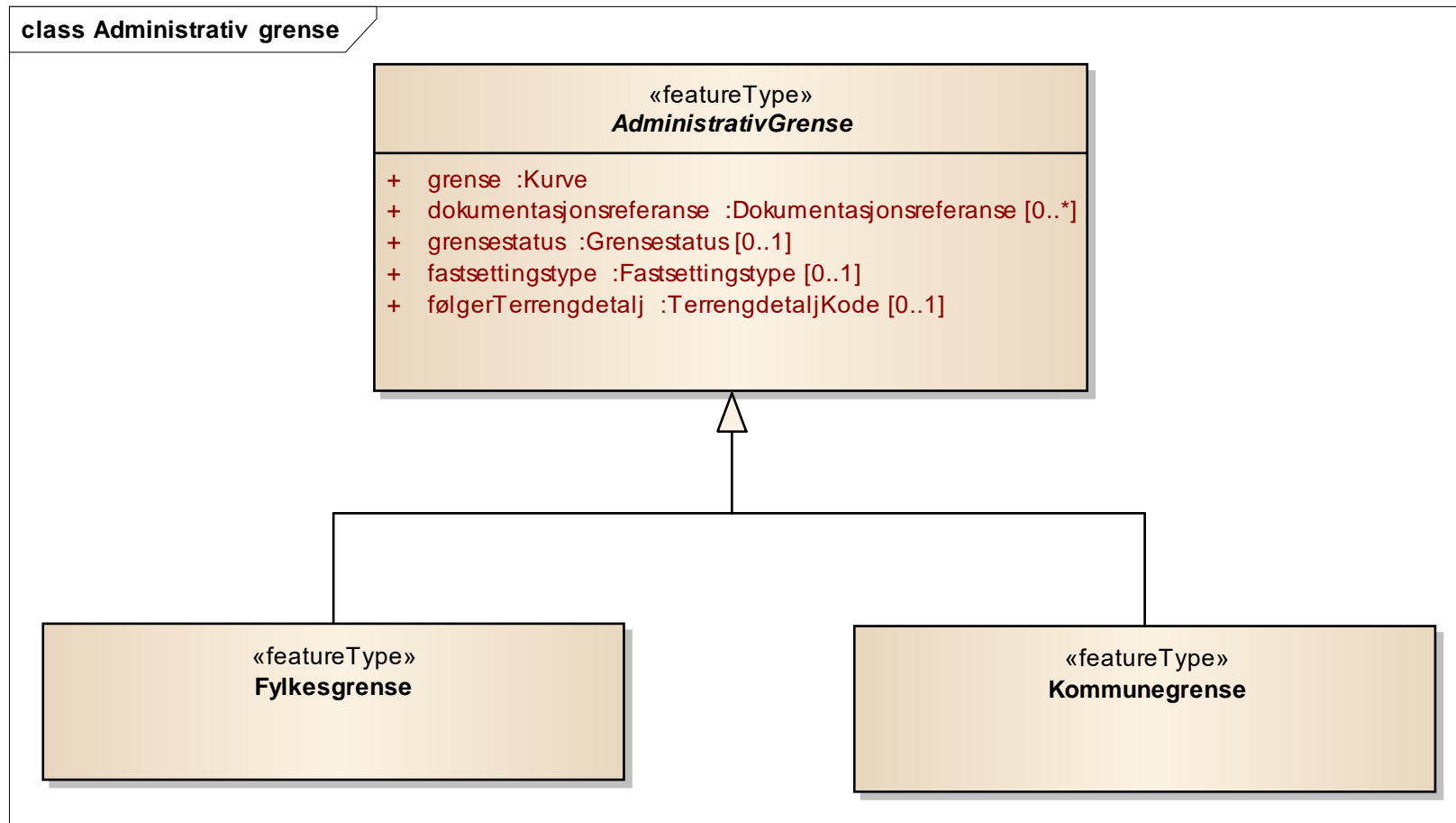
Figur 2 Samlemodell

SOSI standard – generell objektkatalog

Fagområde: Administrative og statistiske inndelinger versjon 4.7

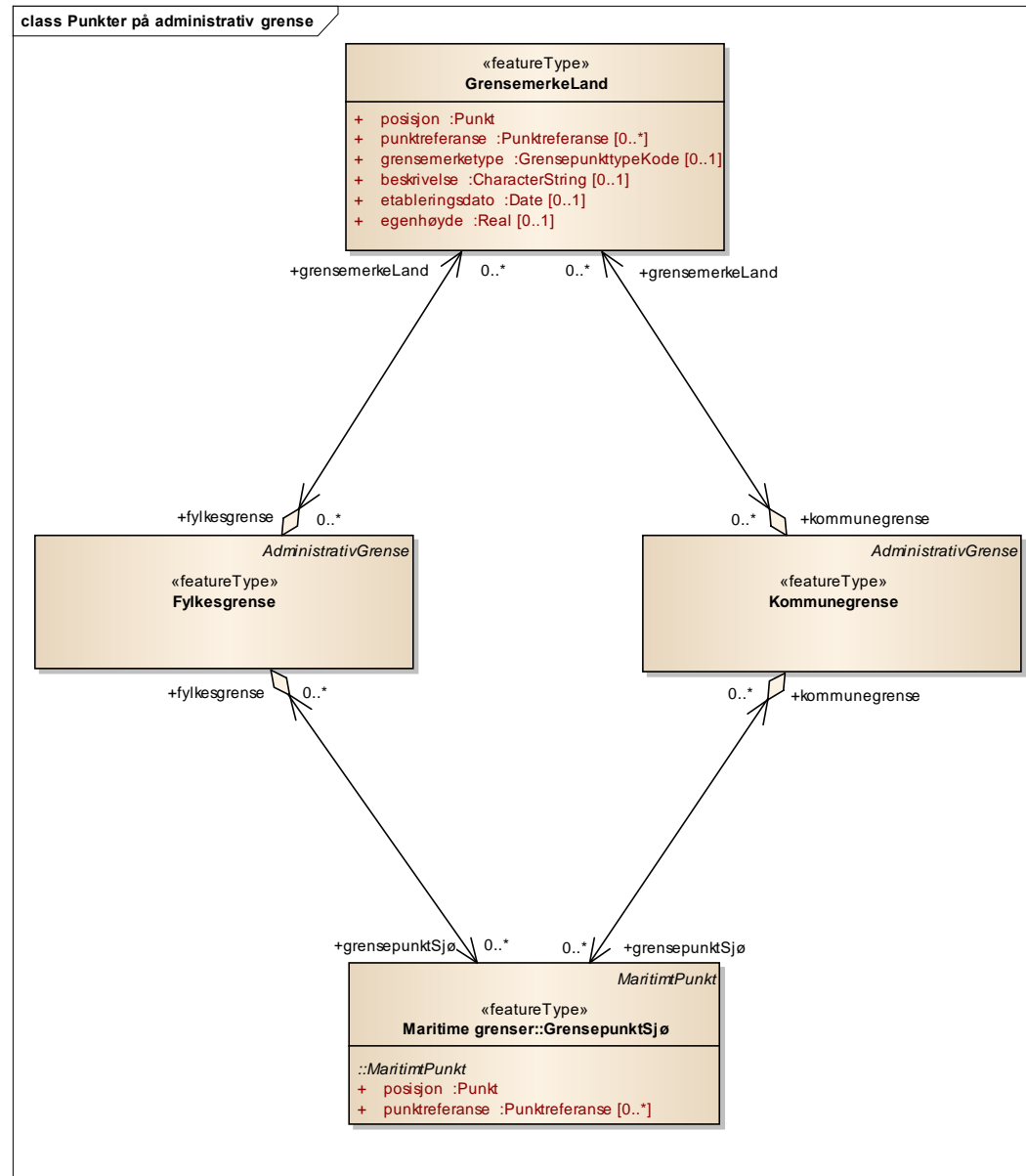


Figur 3 Administrativ enhet

SOSI standard – generell objektkatalog**Fagområde:** Administrative og statistiske inndelinger versjon 4.7**Figur 4 Administrativ grense**

SOSI standard – generell objektkatalog

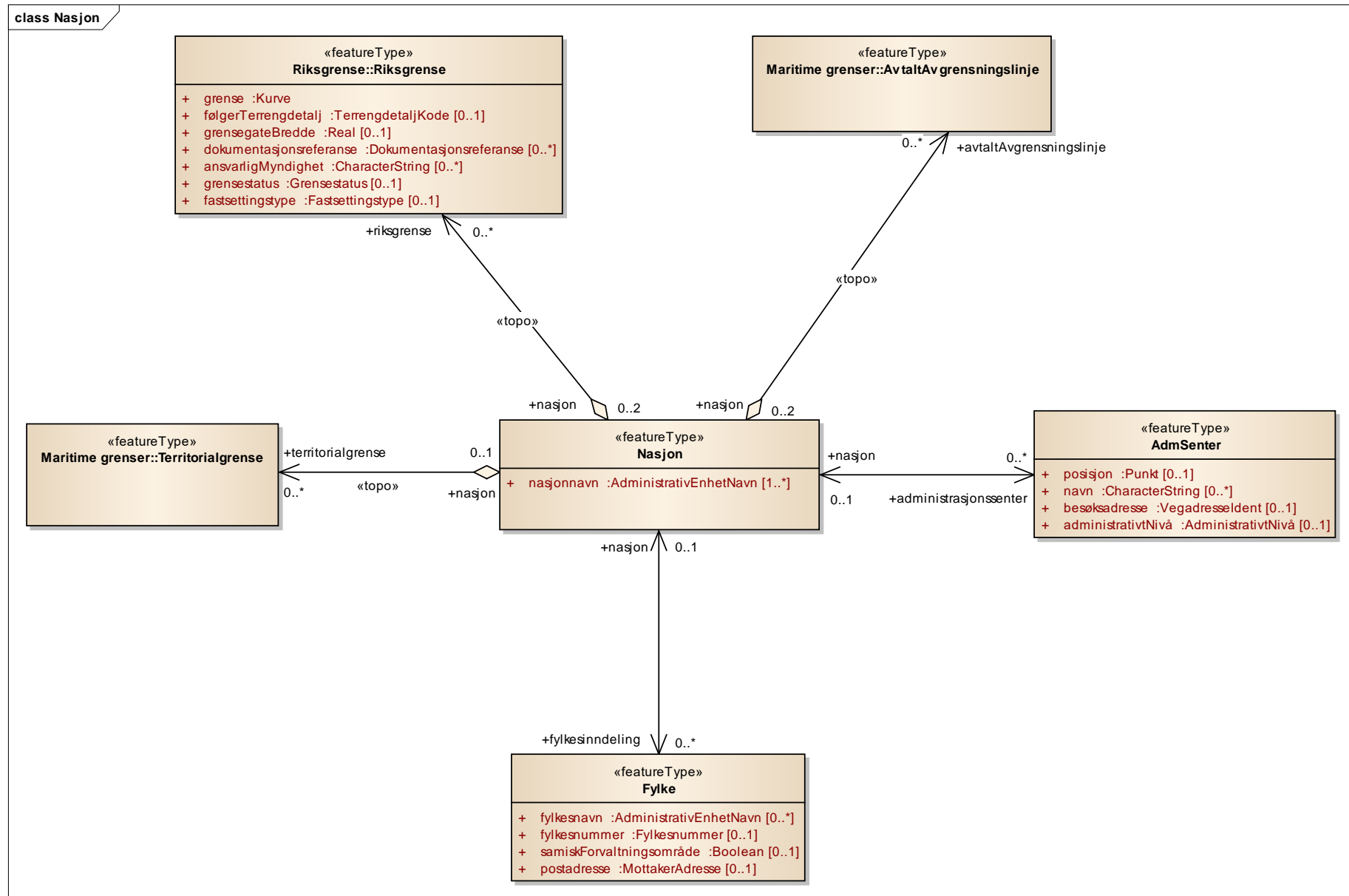
Fagområde: Administrative og statistiske inndelinger versjon 4.7



Figur 5 Punkter på administrativ grense

SOSI standard – generell objektkatalog

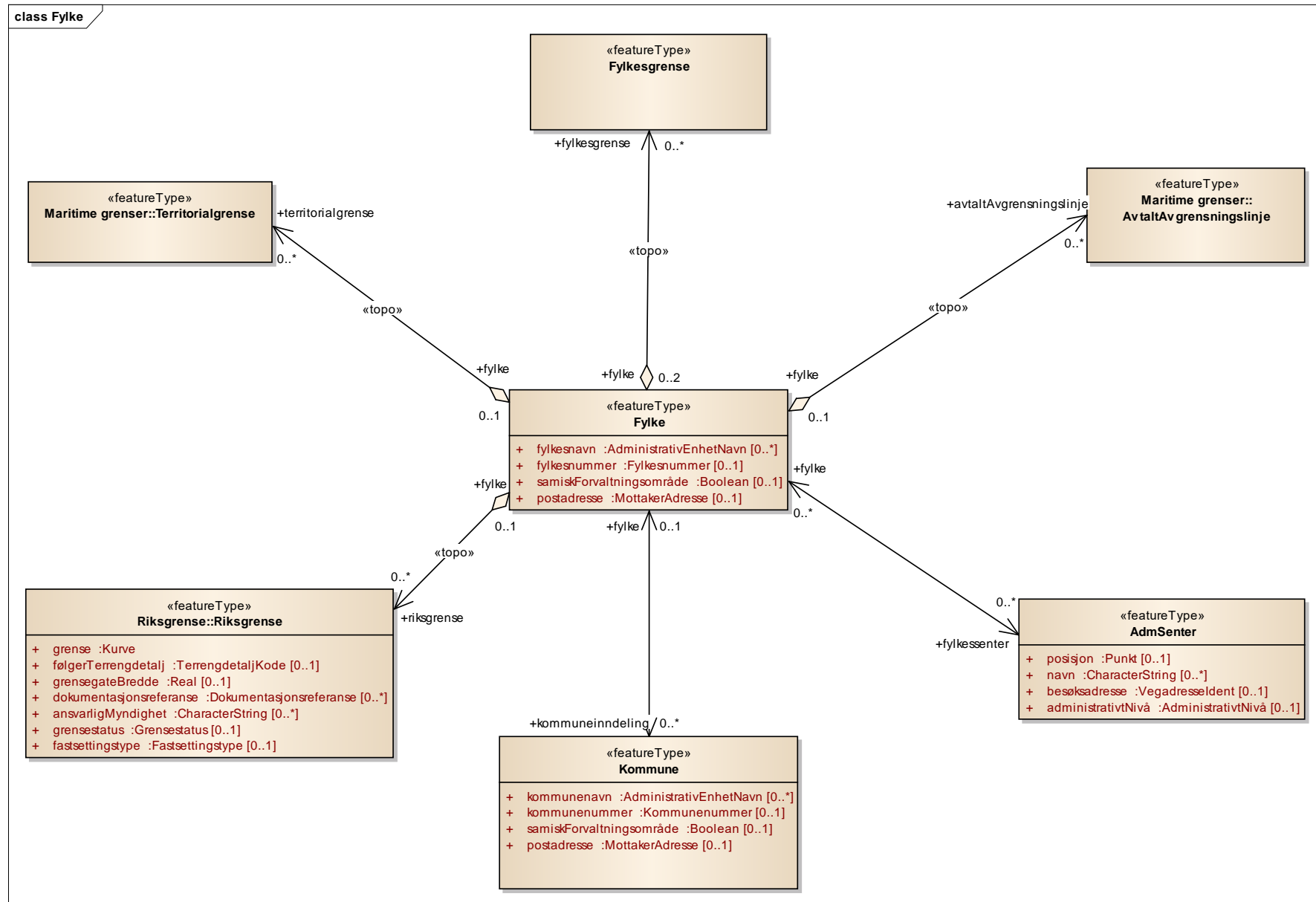
Fagområde: Administrative og statistiske inndelinger versjon 4.7



Figur 6 Nasjon

SOSI standard – generell objektkatalog

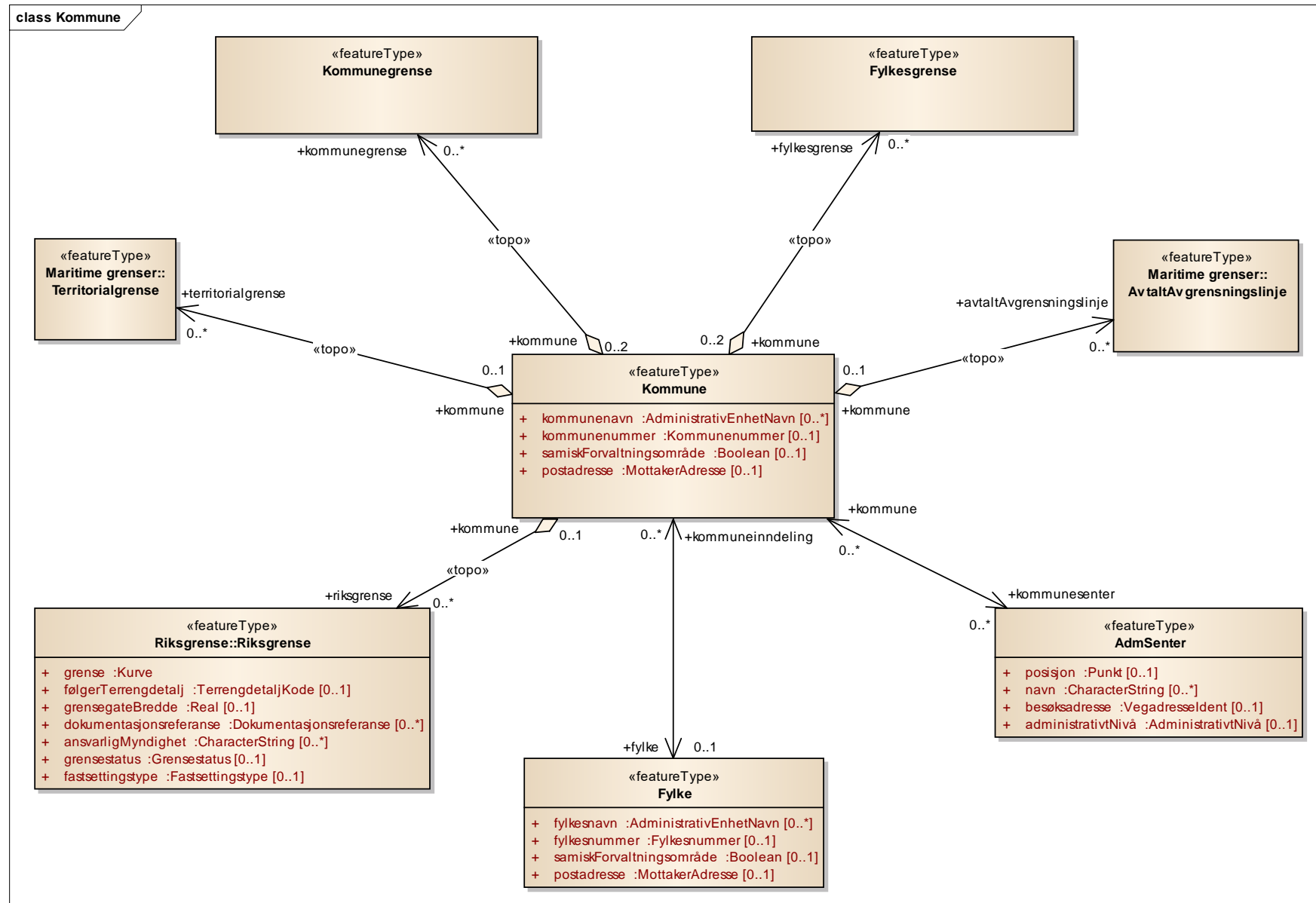
Fagområde: Administrative og statistiske inndelinger versjon 4.7



Figur 7 Fylke

SOSI standard – generell objektkatalog

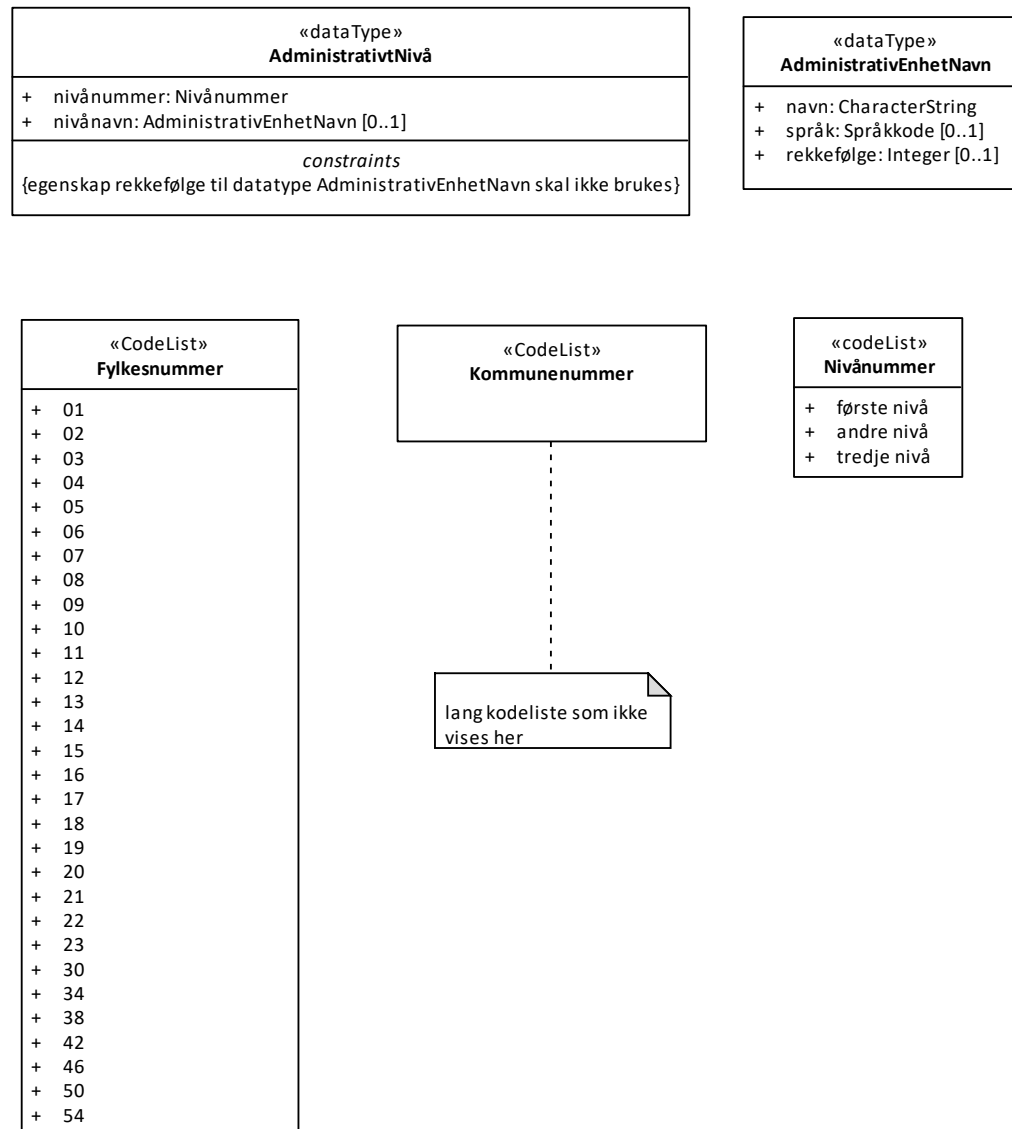
Fagområde: Administrative og statistiske inndelinger versjon 4.7



Figur 8 Kommune

SOSI standard – generell objektkatalog

Fagområde: Administrative og statistiske inndelinger versjon 4.7



Figur 9 Datatyper og kodelister

SOSI standard – generell objektkatalog**Fagområde:** Administrative og statistiske inndelinger versjon 4.7**7.1.3.1 «featureType» AdministrativEnhet**

område hvor det utøves offentlig forvaltning på lokalt, regionalt eller nasjonalt nivå

Attributter

	Navn	Definisjon/Forklaring	Multipl	Kode	Type
	område	objektets utstrekning	[0..*]		Flate
	posisjon	sted som objektet eksisterer på	[0..*]		Punkt
	land	stat som den administrative enheten hører til Merknad: Alfamerisk kode (ISO 3166-1 alpha-2) for land som definert i ISO 3166	[0..1]		Landkode
	administrativtNivå	angivelse av nummer eller navn for et hierarkisk nivå	[0..1]		AdministrativtNivå
	administrativKode	tematisk identifikator som tilsvarer kode for den nasjonale administrative inndelingen Merknad: I Norge skal alltid fire sifre benyttes. For eksempel Ringerike kommune: 0605; Buskerud fylke: 0600; Norge: 0000	[0..1]		CharacterString

Restriksjoner

	Navn	Forklaring	Type
	bare tillatt med landkode for Norge	/*bare NO fra kodelisten er tillatt*/ inv: self.land = 'NO'	

Assosiasjoner

Assosiasjon type	Navn	Fra	Til
Generalization		Nasjon.	AdministrativEnhet.
Generalization		Kommune.	AdministrativEnhet.
Generalization		Fylke.	AdministrativEnhet.

SOSI standard – generell objektkatalog**Fagområde:** Administrative og statistiske inndelinger versjon 4.7**7.1.3.2 «featureType» AdministrativGrense**

grense for regional eller lokal administrasjon

Attributter

	Navn	Definisjon/Forklaring	Multipl	Kode	Type
	grense	forløp som følger overgang mellom ulike fenomener			Kurve
	dokumentasjonsreferanse	henviser til fastsettings- eller lovinformasjon	[0..*]		Dokumentasjonsreferanse
	grensestatus	juridisk status på grensa	[0..1]		Grensestatus
	fastsettingstype	måte en administrativ grense er fastsatt på	[0..1]		Fastsettingstype
	følgerTerrengdetalj	opplysning om at grense følger naturlige skillelinjer i terrenget	[0..1]		TerrengdetaljKode

Assosiasjoner

Assosiasjon type	Navn	Fra	Til
Generalization		Kommunegrense.	AdministrativGrense.
Generalization		Fylkesgrense.	AdministrativGrense.

7.1.3.3 «featureType» AdmSenter

sted hvor sentraladministrasjonen er lokalisert

Merknad: For eksempel der ordfører eller fylkesmann sitter.

Attributter

	Navn	Definisjon/Forklaring	Multipl	Kode	Type
	posisjon	sted som objektet eksisterer på	[0..1]		Punkt
	navn	stedsnavn hvor det administrative senteret ligger	[0..*]		CharacterString
	besøksadresse	besøksadresse til administrativt senter	[0..1]		VegadresseIdent
	administrativtNivå	angivelse av nummer eller navn for det hierarkiske nivået som det administrative senteret hører til	[0..1]		AdministrativtNivå

Assosiasjoner

Assosiasjon type	Navn	Fra	Til
Association		0..1 Nasjon. Rolle: nasjon	0..* AdmSenter. Rolle: administrasjonssenter

SOSI standard – generell objektkatalog**Fagområde:** Administrative og statistiske inndelinger versjon 4.7

Assosiasjon type	Navn	Fra	Til
Association		0..* AdmSenter. Rolle: kommunesenter	0..* Kommune. Rolle: kommune
Association		0..* AdmSenter. Rolle: fylkessenter	0..* Fylke. Rolle: fylke

7.1.3.4 «featureType» Fylke

administrativ inndeling av nasjonen på regionalt nivå

Merknad: Tilsvarende NUTS 3 på internasjonalt statistisk nivå

Attributter

Navn	Definisjon/Forklaring	Multipl	Kode	Type
fylkesnavn	offisielt navn på fylket	[0..*]		AdministrativEnhetNavn
fylkesnummer	nummerering av fylket i henhold til Statistisk sentralbyrå sin offisielle liste Merknad: Det presiseres at fylkesnummer alltid skal ha 2 sifre, dvs. eventuelt med ledende null. Fylkesnummer benyttes for kopling mot en rekke andre registre som også benytter 2 sifre.	[0..1]		Fylkesnummer
samiskForvaltningsområde	om fylket er en del av samisk forvaltningsområde Merknad: Fylket fungerer kun som samisk forvaltningsområde for de kommunene som er innlemmet i samisk forvaltningsområde.	[0..1]		Boolean
postadresse	fylkets offisielle postadresse	[0..1]		MottakerAdresse

Restriksjoner

Navn	Forklaring	Type
administrativ kode eller fylkesnummer er påkrevd	inv: self.administrativKode -> isEmpty implies self.fylkesnummer -> notEmpty	

Assosiasjoner

Assosiasjon type	Navn	Fra	Til
topo «topo»		0..1 Fylke. Rolle: fylke	0..* Territorialgrense. Rolle: territorialgrense

SOSI standard – generell objektkatalog**Fagområde:** Administrative og statistiske inndelinger versjon 4.7

Assosiasjon type	Navn	Fra	Til
topo «topo»		0..1 Fylke. Rolle: fylke	0..* Riksgrense. Rolle: riksgrense
topo «topo»		0..1 Fylke. Rolle: fylke	0..* AvtaltAvgrensninglinje. Rolle: avtaltAvgrensninglinje
Association		0..* Fylke. Rolle: fylkesinndeling	0..1 Nasjon. Rolle: nasjon
Generalization		Fylke.	AdministrativEnhet.
topo «topo»		0..2 Fylke. Rolle: fylke	0..* Fylkesgrense. Rolle: fylkesgrense
Association		0..1 Fylke. Rolle: fylke	0..* Kommune. Rolle: kommuneinndeling
Association		0..1 Fylke. Rolle: fylke	0..* ØkonomiskRegion. Rolle: økonomiskRegion
Association		0..1 Landsdel. Rolle: landsdel	0..* Fylke. Rolle: fylkesinndeling
Association		0..* AdmSenter. Rolle: fylkessenter	0..* Fylke. Rolle: fylke

7.1.3.5 «featureType» Fylkesgrense

avgrensning av fylke

Assosiasjoner

Assosiasjon type	Navn	Fra	Til
topo «topo»		Fylkesgrense.	LovVirkeområde.
Generalization		Fylkesgrense.	AdministrativGrense.
topo «topo»		0..1 Bydel. Rolle: bydel	0..* Fylkesgrense. Rolle: fylkesgrense
Association		0..* Fylkesgrense. Rolle: fylkesgrense	0..* GrensepunktSjø. Rolle: grensepunktSjø
topo «topo»		0..2 ØkonomiskRegion. Rolle: økonomiskRegion	0..* Fylkesgrense. Rolle: fylkesgrense
topo «topo»		0..2 Grunnkrets. Rolle: grunnkrets	0..* Fylkesgrense. Rolle: fylkesgrense

SOSI standard – generell objektkatalog**Fagområde:** Administrative og statistiske inndelinger versjon 4.7

Assosiasjon type	Navn	Fra	Til
topo «topo»		0..* Fylkesgrense. Rolle: fylkesgrense	0..2 Landsdel. Rolle: landsdel
topo «topo»		0..2 Valgkrets. Rolle: valgkrets	0..* Fylkesgrense. Rolle: fylkesgrense
topo «topo»		0..2 Delområde. Rolle: delområde	0..* Fylkesgrense. Rolle: fylkesgrense
Association		0..* Fylkesgrense. Rolle: fylkesgrense	0..* GrensemerkeLand. Rolle: grensemerkeLand
topo «topo»		0..2 Skolekrets. Rolle: skolekrets	0..* Fylkesgrense. Rolle: fylkesgrense
topo «topo»		0..2 Kommune. Rolle: kommune	0..* Fylkesgrense. Rolle: fylkesgrense
topo «topo»		0..2 Fylke. Rolle: fylke	0..* Fylkesgrense. Rolle: fylkesgrense

7.1.3.6 «featureType» GrensemerkeLand

merket punkt på et grenseforløp på land

Attributter

Navn	Definisjon/Forklaring	Multipl	Kode	Type
posisjon	sted som objektet eksisterer på			Punkt
punktreferanse	identifikasjon av et punkt som gjerne er knyttet til en grenselinje	[0..*]		Punktreferanse
grensemerketype	en spesiell type merke som angir en administrativ grense	[0..1]		GrensepunkttypeKode
beskrivelse	tekstlig beskrivelse av grensemerket, for eksempel: jernbolt i fjell	[0..1]		CharacterString
etableringsdato	dato for når grensemerket ble satt opp	[0..1]		Date
egenhøyde	høyden fra fot til topp av grensemerke	[0..1]		Real
	Merknad: Måles fra høyeste fjell ved fotens omkrets.			

Assosiasjoner

Assosiasjon type	Navn	Fra	Til
Association		0..* GrensemerkeLand. Rolle: grensemerkeLand	0..* Kommunegrense. Rolle: kommunegrense

SOSI standard – generell objektkatalog**Fagområde:** Administrative og statistiske inndelinger versjon 4.7

Assosiasjon type	Navn	Fra	Til
Association		0..* Fylkesgrense. Rolle: fylkesgrense	0..* GrensemerkeLand. Rolle: grensemerkeLand

7.1.3.7 «featureType» Kommune

inndeling i administrative og politiske enheter innenfor fylket

Merknad: Tilsvarener NUTS 5 og LAU 2 på internasjonalt statistisk nivå

Attributter

	Navn	Definisjon/Forklaring	Multipl	Kode	Type
	kommunenavn	offisielt navn på kommunen	[0..*]		AdministrativEnhetNavn
	kommunenummer	nummerering av kommunen i henhold til Statistisk sentralbyrå sin offisielle liste Merknad: Det presiseres at kommune alltid skal ha 4 siffer, dvs. eventuelt med ledende null. Kommune benyttes for kopling mot en rekke andre registre som også benytter 4 siffer.	[0..1]		Kommunenummer
	samiskForvaltningsområde	om kommunen er en del av samisk forvaltningsområde	[0..1]		Boolean
	postadresse	kommunens offisielle postadresse	[0..1]		MottakerAdresse

Restriksjoner

	Navn	Forklaring	Type
	administrativKode eller kommunenummer er påkrevd	inv: self.administrativKode -> isEmpty implies self.kommunenummer -> notEmpty	

Assosiasjoner

Assosiasjon type	Navn	Fra	Til
Association		0..* Veg. Rolle: veg	1 Kommune. Rolle: kommune
Association		0..* Veg. Rolle: veg	1 Kommune. Rolle: kommune
Association		0..* SEFRAKMinne. Rolle: sefrakMinne	1 Kommune. Rolle: kommune
Association		0..* ObjektnummerRubrikk. Rolle: objektnummerRubrikk	1 Kommune. Rolle: kommune

SOSI standard – generell objektkatalog**Fagområde:** Administrative og statistiske inndelinger versjon 4.7

Assosiasjon type	Navn	Fra	Til
Association		0..* Bygg. Rolle: bygg	1 Kommune. Rolle: kommune
Association		0..* SEFRAKMinne. Rolle: sefrakMinne	1 Kommune. Rolle: kommune
Association		0..* ObjektnummerRubrikk. Rolle: objektnummerRubrikk	1 Kommune. Rolle: kommune
Association		0..* Bygg. Rolle: bygg	1 Kommune. Rolle: kommune
Association		0..* KommuneendringOmadressering. Rolle: kommuneendringOmadressering	1 Kommune. Rolle: kommune
Association		0..* Veg. Rolle: veg	1 Kommune. Rolle: kommune
Association		0..* KommuneendringOmadressering. Rolle: kommuneendringOmadressering	1 Kommune. Rolle: kommune
Association		0..1 ØkonomiskRegion. Rolle: økonomiskRegion	0..* Kommune. Rolle: kommune
Association		0..* AdmSenter. Rolle: kommunesenter	0..* Kommune. Rolle: kommune
Association «Aggregation»		0..1 Kommune. Rolle: kommune	0..* Grunnkrets. Rolle: grunnkrets
topo «topo»		0..1 Kommune. Rolle: kommune	0..* Riksgrense. Rolle: riksgrense
topo «topo»		0..2 Kommune. Rolle: kommune	0..* Fylkesgrense. Rolle: fylkesgrense
Association		0..1 Kommune. Rolle: kommune	0..* Skolekrets. Rolle: skolekrets
Generalization		Kommune.	AdministrativEnhet.
topo «topo»		0..1 Kommune. Rolle: kommune	0..* Territorialgrense. Rolle: territorialgrense
Association		0..* Kommune. Rolle: kommune	0..* Sokn. Rolle: sokn
Association		0..1 Kommune. Rolle: kommune	0..* Bydel. Rolle: bydel
topo «topo»		0..2 Kommune. Rolle: kommune	0..* Kommunegrense. Rolle: kommunegrense
topo «topo»		0..1 Kommune. Rolle: kommune	0..* AvtaltAvgrensningslinje. Rolle: avtaltAvgrensningslinje

SOSI standard – generell objektkatalog**Fagområde:** Administrative og statistiske inndelinger versjon 4.7

Assosiasjon type	Navn	Fra	Til
Association		0..1 Kommune. Rolle: kommune	0..* Valgkrets. Rolle: valgkrets
Association		0..1 Fylke. Rolle: fylke	0..* Kommune. Rolle: kommuneinndeling

7.1.3.8 «featureType» Kommunegrense

avgrensing av kommune

Assosiasjoner

Assosiasjon type	Navn	Fra	Til
topo «topo»		Kommunegrense.	LovVirkeområde.
topo «topo»		0..2 Skolekrets. Rolle: skolekrets	0..* Kommunegrense. Rolle: kommunegrense
topo «topo»		0..2 ØkonomiskRegion. Rolle: økonomiskRegion	0..* Kommunegrense. Rolle: kommunegrense
topo «topo»		0..2 Valgkrets. Rolle: valgkrets	0..* Kommunegrense. Rolle: kommunegrense
Association		0..* GrensepunktSjø. Rolle: grensepunktSjø	0..* Kommunegrense. Rolle: kommunegrense
topo «topo»		0..2 Grunnkrets. Rolle: grunnkrets	0..* Kommunegrense. Rolle: kommunegrense
topo «topo»		0..2 Delområde. Rolle: delområde	0..* Kommunegrense. Rolle: kommunegrense
topo «topo»		0..1 Bydel. Rolle: bydel	0..* Kommunegrense. Rolle: kommunegrense
Association		0..* GrensemerkeLand. Rolle: grensemerkeLand	0..* Kommunegrense. Rolle: kommunegrense
Generalization		Kommunegrense.	AdministrativGrense.
topo «topo»		0..2 Kommune. Rolle: kommune	0..* Kommunegrense. Rolle: kommunegrense

SOSI standard – generell objektkatalog**Fagområde:** Administrative og statistiske inndelinger versjon 4.7**7.1.3.9 «featureType» Nasjon**

selvstendig stat hvor landområdene, sammen med eventuelle havområder for kyststater, utgjør statens suverenitetsområde

Merknad 1: Også kalt territorialområde

Merknad 2: Tilsvarende NUTS 1 på internasjonalt statistisk nivå

Attributter

	Navn	Definisjon/Forklaring	Multipl	Kode	Type
	nasjonnavn	offisielt navn på nasjonen	[1..*]		AdministrativEnhetNavn

Assosiasjoner

Assosiasjon type	Navn	Fra	Til
topo «topo»		0..* AvtaltAvgrensningslinje. Rolle: avtaltAvgrensningslinje	0..2 Nasjon. Rolle: nasjon
topo «topo»		0..1 Nasjon. Rolle: nasjon	0..* Territorialgrense. Rolle: territorialgrense
Generalization		Nasjon.	AdministrativEnhet.
Association		0..* Landsdel. Rolle: landsdel	0..1 Nasjon. Rolle: nasjon
Association		0..1 Nasjon. Rolle: nasjon	0..* AdmSenter. Rolle: administrasjonssenter
topo «topo»		0..2 Nasjon. Rolle: nasjon	0..* Riksgrense. Rolle: riksgrense
Association		0..* Fylke. Rolle: fylkesinndeling	0..1 Nasjon. Rolle: nasjon

7.1.3.10 «dataType» AdministrativEnhetNavn

offisielt navn på en kommune, et fylke eller en nasjon

Attributter

	Navn	Definisjon/Forklaring	Multipl	Kode	Type
	navn	offisielt navn på administrativ enhet			CharacterString
	språk	angir hvilket språk navnet hører til	[0..1]		Språkkode

SOSI standard – generell objektkatalog**Fagområde:** Administrative og statistiske inndelinger versjon 4.7

	rekkefølge	angir hvilken plassering man skal bruke for flerspråklige navn på skilt eller kart og lignende der det blir brukt mer enn ett navn Merknad: Vedtaksorganet fastsetter rekkefølgen av navnene. I forvaltningsområdet for samisk språk skal rekkefølgen være samisk, norsk, kvensk. I sammenhengende tekst skal man bruke det navnet som samsvarer med språket i teksten. Se forskrift om skrivemåten av stadnamn, § 7.	[0..1]		Integer
--	------------	--	--------	--	---------

7.1.3.11 «dataType» AdministrativtNivå

angivelse av nummer eller navn for et hierarkisk nivå

Attributter

	Navn	Definisjon/Forklaring	Multipl	Kode	Type
	nivånummer	hierarkisk nivå for administrativ inndeling			Nivånummer
	nivånavn	offisielt navn for et administrativt nivå	[0..1]		AdministrativEnhetNavn

7.1.3.12 «codeList» Fylkesnummer

nummerering av fylker i henhold til Statistisk sentralbyrå sin offisielle liste

Merknad:

Det presiseres at fylkesnummer alltid skal ha 2 sifre, dvs. eventuelt med ledende null. Fylkesnummer benyttes for kopling mot en rekke andre registre som også benytter 2 sifre.

Koder

Kodenavn	Definisjon/Forklaring	Initialverdi
01	Østfold (utgått 2020-01-01)	
02	Akershus (utgått 2020-01-01)	
03	Oslo	
04	Hedmark (utgått 2020-01-01)	
05	Oppland (utgått 2020-01-01)	
06	Buskerud (utgått 2020-01-01)	
07	Vestfold (utgått 2020-01-01)	
08	Telemark (utgått 2020-01-01)	

SOSI standard – generell objektkatalog**Fagområde:** Administrative og statistiske inndelinger versjon 4.7

Kodenavn	Definisjon/Forklaring	Initialverdi
09	Aust-Agder (utgått 2020-01-01)	
10	Vest-Agder (utgått 2020-01-01)	
11	Rogaland	
12	Hordaland (utgått 2020-01-01)	
13	Bergen (utgått)	
14	Sogn og Fjordane (utgått 2020-01-01)	
15	Møre og Romsdal	
16	Sør-Trøndelag (utgått)	
17	Nord-Trøndelag (utgått)	
18	Nordland	
19	Troms - Romsa (utgått 2020-01-01)	
20	Finnmark - Finnmarku (utgått 2020-01-01)	
21	Svalbard	
22	Jan Mayen	
23	Kontinentalsokkelen	
30	Viken	
34	Innlandet	
38	Vestfold og Telemark	
42	Agder	
46	Vestland	
50	Trøndelag – Trööndelage	
54	Troms og Finnmark – Romsa ja Finnmarku – Tromssa ja Finmarkku	

Kodelisten Fylkesnummer finnes i standardformatene GML-Dictionary og SKOS på følgende http-URI:

<http://skjema.geonorge.no/SOSI/kodeliste/AdmEnheter/Fylkesnummer>

7.1.3.13 «codeList» Kommunenummer

nummerering av kommuner i henhold til Statistisk sentralbyrå sin offisielle liste samt et utvalg av utgatte numre

Merknad: Det presiseres at kommune alltid skal ha 4 sifre, dvs. eventuelt med ledende null. Kommune benyttes for kopling mot en rekke andre registre som også benytter 4 sifre.

Koder

Kodenavn	Definisjon/Forklaring	Initialverdi
0101	Halden (Utgått 2020-01-01)	

SOSI standard – generell objektkatalog**Fagområde:** Administrative og statistiske inndelinger versjon 4.7

Kodenavn	Definisjon/Forklaring	Initialverdi
0102	Sarpsborg (Utgått)	
0103	Fredrikstad (Utgått)	
0104	Moss (Utgått 2020-01-01)	
0105	Sarpsborg (Utgått 2020-01-01)	
0106	Fredrikstad (Utgått 2020-01-01)	
0111	Hvaler (Utgått 2020-01-01)	
0113	Borge (Utgått)	
0114	Varteig (Utgått)	
0115	Skjeberg (Utgått)	
0118	Aremark (Utgått 2020-01-01)	
0119	Marker (Utgått 2020-01-01)	
0121	Rømskog (Utgått 2020-01-01)	
0122	Trøgstad (Utgått 2020-01-01)	
0123	Spydeberg (Utgått 2020-01-01)	
0124	Askim (Utgått 2020-01-01)	
0125	Eidsberg (Utgått 2020-01-01)	
0127	Skiptvet (Utgått 2020-01-01)	
0128	Rakkestad (Utgått 2020-01-01)	
0130	Tune (Utgått)	
0131	Rolvøy (Utgått)	
0133	Kråkerøy (Utgått)	
0134	Onsøy (Utgått)	
0135	Råde (Utgått 2020-01-01)	
0136	Rygge (Utgått 2020-01-01)	
0137	Våler i Østfold (Utgått 2020-01-01)	
0138	Hobøl (Utgått 2020-01-01)	
0211	Vestby (Utgått 2020-01-01)	
0213	Ski (Utgått 2020-01-01)	
0214	Ås (Utgått 2020-01-01)	
0215	Frogn (Utgått 2020-01-01)	
0216	Nesodden (Utgått 2020-01-01)	
0217	Oppegård (Utgått 2020-01-01)	
0219	Bærum (Utgått 2020-01-01)	
0220	Asker (Utgått 2020-01-01)	
0221	Aurskog-Høland (Utgått 2020-01-01)	
0226	Sørum (Utgått 2020-01-01)	
0227	Fet (Utgått 2020-01-01)	

SOSI standard – generell objektkatalog**Fagområde:** Administrative og statistiske inndelinger versjon 4.7

Kodenavn	Definisjon/Forklaring	Initialverdi
0228	Rælingen (Utgått 2020-01-01)	
0229	Enebakk (Utgått 2020-01-01)	
0230	Lørenskog (Utgått 2020-01-01)	
0231	Skedsmo (Utgått 2020-01-01)	
0233	Nittedal (Utgått 2020-01-01)	
0234	Gjerdrum (Utgått 2020-01-01)	
0235	Ullensaker (Utgått 2020-01-01)	
0236	Nes i Akershus (Utgått 2020-01-01)	
0237	Eidsvoll (Utgått 2020-01-01)	
0238	Nannestad (Utgått 2020-01-01)	
0239	Hurdal (Utgått 2020-01-01)	
0301	Oslo	
0401	Hamar (Utgått)	
0402	Kongsvinger (Utgått 2020-01-01)	
0403	Hamar (Utgått 2020-01-01)	
0412	Ringsaker (Utgått 2020-01-01)	
0414	Vang (Utgått)	
0415	Løten (Utgått 2020-01-01)	
0417	Stange (Utgått 2020-01-01)	
0418	Nord-Odal (Utgått 2020-01-01)	
0419	Sør-Odal (Utgått 2020-01-01)	
0420	Eidskog (Utgått 2020-01-01)	
0423	Grue (Utgått 2020-01-01)	
0425	Åsnes (Utgått 2020-01-01)	
0426	Våler i Hedmark (Utgått 2020-01-01)	
0427	Elverum (Utgått 2020-01-01)	
0428	Trysil (Utgått 2020-01-01)	
0429	Åmot (Utgått 2020-01-01)	
0430	Stor-Elvdal (Utgått 2020-01-01)	
0432	Rendalen (Utgått 2020-01-01)	
0434	Engerdal (Utgått 2020-01-01)	
0436	Tolga (Utgått 2020-01-01)	
0437	Tynset (Utgått 2020-01-01)	
0438	Alvdal (Utgått 2020-01-01)	
0439	Folldal (Utgått 2020-01-01)	
0441	Os i Hedmark (Utgått 2020-01-01)	
0501	Lillehammer (Utgått 2020-01-01)	

SOSI standard – generell objektkatalog**Fagområde:** Administrative og statistiske inndelinger versjon 4.7

Kodenavn	Definisjon/Forklaring	Initialverdi
0502	Gjøvik (Utgått 2020-01-01)	
0511	Dovre (Utgått 2020-01-01)	
0512	Lesja (Utgått 2020-01-01)	
0513	Skjåk (Utgått 2020-01-01)	
0514	Lom (Utgått 2020-01-01)	
0515	Vågå (Utgått 2020-01-01)	
0516	Nord-Fron (Utgått 2020-01-01)	
0517	Sel (Utgått 2020-01-01)	
0519	Sør-Fron (Utgått 2020-01-01)	
0520	Ringebu (Utgått 2020-01-01)	
0521	Øyer (Utgått 2020-01-01)	
0522	Gausdal (Utgått 2020-01-01)	
0528	Østre Toten (Utgått 2020-01-01)	
0529	Vestre Toten (Utgått 2020-01-01)	
0532	Jevnaker (Utgått 2020-01-01)	
0533	Lunner (Utgått 2020-01-01)	
0534	Gran (Utgått 2020-01-01)	
0536	Søndre Land (Utgått 2020-01-01)	
0538	Nordre Land (Utgått 2020-01-01)	
0540	Sør-Aurdal (Utgått 2020-01-01)	
0541	Etnedal (Utgått 2020-01-01)	
0542	Nord-Aurdal (Utgått 2020-01-01)	
0543	Vestre Slidre (Utgått 2020-01-01)	
0544	Øystre Slidre (Utgått 2020-01-01)	
0545	Vang (Utgått 2020-01-01)	
0602	Drammen (Utgått 2020-01-01)	
0604	Kongsberg (Utgått 2020-01-01)	
0605	Ringerike (Utgått 2020-01-01)	
0612	Hole (Utgått 2020-01-01)	
0615	Flå (Utgått 2020-01-01)	
0616	Nes i Buskerud (Utgått 2020-01-01)	
0617	Gol (Utgått 2020-01-01)	
0618	Hemsedal (Utgått 2020-01-01)	
0619	Ål (Utgått 2020-01-01)	
0620	Hol (Utgått 2020-01-01)	
0621	Sigdal (Utgått 2020-01-01)	
0622	Krødsherad (Utgått 2020-01-01)	

SOSI standard – generell objektkatalog**Fagområde:** Administrative og statistiske inndelinger versjon 4.7

Kodenavn	Definisjon/Forklaring	Initialverdi
0623	Modum (Utgått 2020-01-01)	
0624	Øvre Eiker (Utgått 2020-01-01)	
0625	Nedre Eiker (Utgått 2020-01-01)	
0626	Lier (Utgått 2020-01-01)	
0627	Røyken (Utgått 2020-01-01)	
0628	Hurum (Utgått 2020-01-01)	
0631	Flesberg (Utgått 2020-01-01)	
0632	Rollag (Utgått 2020-01-01)	
0633	Nore og Uvdal (Utgått 2020-01-01)	
0701	Horten (Utgått 2020-01-01)	
0702	Holmestrand (Utgått)	
0703	Horten (Utgått)	
0704	Tønsberg (Utgått 2020-01-01)	
0705	Tønsberg (Utgått)	
0706	Sandefjord (Utgått)	
0707	Larvik (Utgått)	
0708	Stavern (Utgått)	
0709	Larvik (Utgått)	
0710	Sandefjord (Utgått 2020-01-01)	
0711	Svelvik (Utgått 2020-01-01)	
0712	Larvik (Utgått 2020-01-01)	
0713	Sande i Vestfold (Utgått 2020-01-01)	
0714	Hof (Utgått)	
0715	Holmestrand (Utgått 2020-01-01)	
0716	Re (Utgått 2020-01-01)	
0717	Borre (Utgått)	
0718	Ramnes (Utgått)	
0719	Andebu (Utgått)	
0720	Stokke (Utgått)	
0721	Sem (Utgått)	
0722	Nøtterøy (Utgått)	
0723	Tjøme (Utgått)	
0725	Tjølling (Utgått)	
0726	Brunlanes (Utgått)	
0727	Hedrum (Utgått)	
0728	Lardal (Utgått)	
0729	Færder (Utgått 2020-01-01)	

SOSI standard – generell objektkatalog**Fagområde:** Administrative og statistiske inndelinger versjon 4.7

Kodenavn	Definisjon/Forklaring	Initialverdi
0805	Porsgrunn (Utgått 2020-01-01)	
0806	Skien (Utgått 2020-01-01)	
0807	Notodden (Utgått 2020-01-01)	
0811	Siljan (Utgått 2020-01-01)	
0814	Bamble (Utgått 2020-01-01)	
0815	Kragerø (Utgått 2020-01-01)	
0817	Drangedal (Utgått 2020-01-01)	
0819	Nome (Utgått 2020-01-01)	
0821	Bø i Telemark (Utgått 2020-01-01)	
0822	Sauherad (Utgått 2020-01-01)	
0826	Tinn (Utgått 2020-01-01)	
0827	Hjartdal (Utgått 2020-01-01)	
0828	Seljord (Utgått 2020-01-01)	
0829	Kviteseid (Utgått 2020-01-01)	
0830	Nissedal (Utgått 2020-01-01)	
0831	Fyresdal (Utgått 2020-01-01)	
0833	Tokke (Utgått 2020-01-01)	
0834	Vinje (Utgått 2020-01-01)	
0901	Risør (Utgått 2020-01-01)	
0903	Arendal (Utgått)	
0904	Grimstad (Utgått 2020-01-01)	
0906	Arendal (Utgått 2020-01-01)	
0911	Gjerstad (Utgått 2020-01-01)	
0912	Vegårshei (Utgått 2020-01-01)	
0914	Tvedestrand (Utgått 2020-01-01)	
0918	Moland (Utgått)	
0919	Froland (Utgått 2020-01-01)	
0920	Øyestad (Utgått)	
0921	Tromøy (Utgått)	
0922	Hisøy (Utgått)	
0926	Lillesand (Utgått 2020-01-01)	
0928	Birkenes (Utgått 2020-01-01)	
0929	Åmli (Utgått 2020-01-01)	
0935	Iveland (Utgått 2020-01-01)	
0937	Evje og Hornnes (Utgått 2020-01-01)	
0938	Bygland (Utgått 2020-01-01)	
0940	Valle (Utgått 2020-01-01)	

SOSI standard – generell objektkatalog**Fagområde:** Administrative og statistiske inndelinger versjon 4.7

Kodenavn	Definisjon/Forklaring	Initialverdi
0941	Bykle (Utgått 2020-01-01)	
1001	Kristiansand (Utgått 2020-01-01)	
1002	Mandal (Utgått 2020-01-01)	
1003	Farsund (Utgått 2020-01-01)	
1004	Flekkefjord (Utgått 2020-01-01)	
1014	Vennesla (Utgått 2020-01-01)	
1017	Songdalen (Utgått 2020-01-01)	
1018	Søgne (Utgått 2020-01-01)	
1021	Marnardal (Utgått 2020-01-01)	
1026	Åseral (Utgått 2020-01-01)	
1027	Audnedal (Utgått 2020-01-01)	
1029	Lindesnes (Utgått 2020-01-01)	
1032	Lyngdal (Utgått 2020-01-01)	
1034	Hægebostad (Utgått 2020-01-01)	
1037	Kvinesdal (Utgått 2020-01-01)	
1046	Sirdal (Utgått 2020-01-01)	
1101	Eigersund	
1102	Sandnes (Utgått 2020-01-01)	
1103	Stavanger	
1106	Haugesund	
1108	Sandnes	
1111	Sokndal	
1112	Lund	
1114	Bjerkreim	
1119	Hå	
1120	Klepp	
1121	Time	
1122	Gjesdal	
1124	Sola	
1127	Randaberg	
1129	Forsand (Utgått 2020-01-01)	
1130	Strand	
1133	Hjelmeland	
1134	Suldal	
1135	Sauda	
1141	Finnøy (Utgått 2020-01-01)	
1142	Rennesøy (Utgått 2020-01-01)	

SOSI standard – generell objektkatalog**Fagområde:** Administrative og statistiske inndelinger versjon 4.7

Kodenavn	Definisjon/Forklaring	Initialverdi
1144	Kvitsøy	
1145	Bokn	
1146	Tysvær	
1149	Karmøy	
1151	Utsira	
1154	Vindafjord (Utgått)	
1159	Ølen (Utgått)	
1160	Vindafjord	
1201	Bergen (Utgått 2020-01-01)	
1211	Etne (Utgått 2020-01-01)	
1214	Ølen (Utgått)	
1216	Sveio (Utgått 2020-01-01)	
1219	Bømlo (Utgått 2020-01-01)	
1221	Stord (Utgått 2020-01-01)	
1222	Fitjar (Utgått 2020-01-01)	
1223	Tysnes (Utgått 2020-01-01)	
1224	Kvinnherad (Utgått 2020-01-01)	
1227	Jondal (Utgått 2020-01-01)	
1228	Odda (Utgått 2020-01-01)	
1231	Ullensvang (Utgått 2020-01-01)	
1232	Eidfjord (Utgått 2020-01-01)	
1233	Ulvik (Utgått 2020-01-01)	
1234	Granvin (Utgått 2020-01-01)	
1235	Voss (Utgått 2020-01-01)	
1238	Kvam (Utgått 2020-01-01)	
1241	Fusa (Utgått 2020-01-01)	
1242	Samnanger (Utgått 2020-01-01)	
1243	Os i Hordaland (Utgått 2020-01-01)	
1244	Austevoll (Utgått 2020-01-01)	
1245	Sund (Utgått 2020-01-01)	
1246	Fjell (Utgått 2020-01-01)	
1247	Askøy (Utgått 2020-01-01)	
1251	Vaksdal (Utgått 2020-01-01)	
1252	Modalen (Utgått 2020-01-01)	
1253	Osterøy (Utgått 2020-01-01)	
1256	Meland (Utgått 2020-01-01)	
1259	Øygarden (Utgått 2020-01-01)	

SOSI standard – generell objektkatalog**Fagområde:** Administrative og statistiske inndelinger versjon 4.7

Kodenavn	Definisjon/Forklaring	Initialverdi
1260	Radøy (Utgått 2020-01-01)	
1263	Lindås (Utgått 2020-01-01)	
1264	Austrheim (Utgått 2020-01-01)	
1265	Fedje (Utgått 2020-01-01)	
1266	Masfjorden (Utgått 2020-01-01)	
1401	Flora (Utgått 2020-01-01)	
1411	Gulen (Utgått 2020-01-01)	
1412	Solund (Utgått 2020-01-01)	
1413	Hyllestad (Utgått 2020-01-01)	
1416	Høyanger (Utgått 2020-01-01)	
1417	Vik (Utgått 2020-01-01)	
1418	Balestrand (Utgått 2020-01-01)	
1419	Leikanger (Utgått 2020-01-01)	
1420	Sogndal (Utgått 2020-01-01)	
1421	Aurland (Utgått 2020-01-01)	
1422	Lærdal (Utgått 2020-01-01)	
1424	Årdal (Utgått 2020-01-01)	
1426	Luster (Utgått 2020-01-01)	
1428	Askvoll (Utgått 2020-01-01)	
1429	Fjaler (Utgått 2020-01-01)	
1430	Gaular (Utgått 2020-01-01)	
1431	Jølster (Utgått 2020-01-01)	
1432	Førde (Utgått 2020-01-01)	
1433	Naustdal (Utgått 2020-01-01)	
1438	Bremanger (Utgått 2020-01-01)	
1439	Vågsøy (Utgått 2020-01-01)	
1441	Selje (Utgått 2020-01-01)	
1443	Eid (Utgått 2020-01-01)	
1444	Hornindal (Utgått 2020-01-01)	
1445	Gloppen (Utgått 2020-01-01)	
1449	Stryn (Utgått 2020-01-01)	
1502	Molde (Utgått 2020-01-01)	
1504	Ålesund (Utgått 2020-01-01)	
1505	Kristiansund	
1506	Molde	
1507	Ålesund	
1511	Vanylven	

SOSI standard – generell objektkatalog**Fagområde:** Administrative og statistiske inndelinger versjon 4.7

Kodenavn	Definisjon/Forklaring	Initialverdi
1514	Sande i Møre og Romsdal	
1515	Herøy i Møre og Romsdal	
1516	Ulstein	
1517	Hareid	
1519	Volda (Utgått 2020-01-01)	
1520	Ørsta	
1523	Ørskog (Utgått 2020-01-01)	
1524	Norrdal (Utgått 2020-01-01)	
1525	Stranda	
1526	Stordal (Utgått 2020-01-01)	
1528	Sykkylven	
1529	Skodje (Utgått 2020-01-01)	
1531	Sula	
1532	Giske	
1534	Haram (Utgått 2020-01-01)	
1535	Vestnes	
1539	Rauma	
1543	Neset (Utgått 2020-01-01)	
1545	Midsund (Utgått 2020-01-01)	
1546	Sandøy (Utgått 2020-01-01)	
1547	Aukra	
1548	Fræna (Utgått 2020-01-01)	
1551	Eide (Utgått 2020-01-01)	
1554	Averøy	
1557	Gjemnes	
1560	Tingvoll	
1563	Sunndal	
1566	Surnadal	
1567	Rindal (Utgått)	
1569	Aure (Utgått)	
1571	Halsa (Utgått 2020-01-01)	
1572	Tustna (Utgått)	
1573	Smøla	
1576	Aure	
1577	Volda	
1578	Fjord	
1579	Hustadvika	

SOSI standard – generell objektkatalog**Fagområde:** Administrative og statistiske inndelinger versjon 4.7

Kodenavn	Definisjon/Forklaring	Initialverdi
1601	Trondheim (Utgått)	
1612	Hemne (Utgått)	
1613	Snillfjord (Utgått)	
1617	Hitra (Utgått)	
1620	Frøya (Utgått)	
1621	Ørland (Utgått)	
1622	Agdenes (Utgått)	
1624	Rissa (Utgått)	
1627	Bjugn (Utgått)	
1630	Åfjord (Utgått)	
1632	Roan (Utgått)	
1633	Osen (Utgått)	
1634	Oppdal (Utgått)	
1635	Rennebu (Utgått)	
1636	Meldal (Utgått)	
1638	Orkdal (Utgått)	
1640	Røros (Utgått)	
1644	Holtålen (Utgått)	
1648	Midtre Gauldal (Utgått)	
1653	Melhus (Utgått)	
1657	Skaun (Utgått)	
1662	Klæbu (Utgått)	
1663	Malvik (Utgått)	
1664	Selbu (Utgått)	
1665	Tydal (Utgått)	
1702	Steinkjer (Utgått)	
1703	Namsos (Utgått)	
1711	Meråker (Utgått)	
1714	Stjørdal (Utgått)	
1717	Frosta (Utgått)	
1718	Leksvik (Utgått)	
1719	Levanger (Utgått)	
1721	Verdal (Utgått)	
1723	Mosvik (Utgått)	
1724	Verran (Utgått)	
1725	Namdalseid (Utgått)	
1729	Inderøy (Utgått)	

SOSI standard – generell objektkatalog**Fagområde:** Administrative og statistiske inndelinger versjon 4.7

Kodenavn	Definisjon/Forklaring	Initialverdi
1736	Snåase – Snåsa (Utgått)	
1738	Lierne (Utgått)	
1739	Raarvihke – Røyrvik (Utgått)	
1740	Namsskogan (Utgått)	
1742	Grong (Utgått)	
1743	Høylandet (Utgått)	
1744	Overhalla (Utgått)	
1748	Fosnes (Utgått)	
1749	Flatanger (Utgått)	
1750	Vikna (Utgått)	
1751	Nærøy (Utgått)	
1755	Leka (Utgått)	
1756	Inderøy (Utgått)	
1804	Bodø	
1805	Narvik (Utgått 2020-01-01)	
1806	Narvik	
1811	Bindal	
1812	Sømna	
1813	Brønnøy	
1815	Vega	
1816	Vevelstad	
1818	Herøy i Nordland	
1820	Alstahaug	
1822	Leirfjord	
1824	Vefsn	
1825	Grane	
1826	Aarborte – Hattfjelldal	
1827	Dønna	
1828	Nesna	
1832	Hemnes	
1833	Rana	
1834	Lurøy	
1835	Træna	
1836	Rødøy	
1837	Meløy	
1838	Gildeskål	
1839	Beiarn	

SOSI standard – generell objektkatalog**Fagområde:** Administrative og statistiske inndelinger versjon 4.7

Kodenavn	Definisjon/Forklaring	Initialverdi
1840	Saltdal	
1841	Fauske – Fuosso	
1842	Skjerstad (Utgått)	
1845	Sørfold	
1848	Steigen	
1849	Hamarøy – Hábmer (Utgått 2020-01-01)	
1850	Divtasvuodna – Tysfjord (Utgått 2020-01-01)	
1851	Lødingen	
1852	Tjeldsund (Utgått 2020-01-01)	
1853	Evenes	
1854	Ballangen (Utgått 2020-01-01)	
1856	Røst	
1857	Værøy	
1859	Flakstad	
1860	Vestvågøy	
1865	Vågan	
1866	Hadsel	
1867	Bø i Nordland	
1868	Øksnes	
1870	Sortland – Suortá	
1871	Andøy	
1874	Moskenes	
1875	Hábmer – Hamarøy	
1901	Harstad (Utgått)	
1902	Tromsø (Utgått 2020-01-01)	
1903	Harstad – Hárstták (Utgått 2020-01-01)	
1911	Kvæfjord (Utgått 2020-01-01)	
1913	Skånland (Utgått 2020-01-01)	
1915	Bjarkøy (Utgått)	
1917	Ibestad (Utgått 2020-01-01)	
1919	Gratangen (Utgått 2020-01-01)	
1920	Loabák – Lavangen (Utgått 2020-01-01)	
1922	Bardu (Utgått 2020-01-01)	
1923	Salangen (Utgått 2020-01-01)	
1924	Målselv (Utgått 2020-01-01)	
1925	Sørreisa (Utgått 2020-01-01)	
1926	Dyrøy (Utgått 2020-01-01)	

SOSI standard – generell objektkatalog**Fagområde:** Administrative og statistiske inndelinger versjon 4.7

Kodenavn	Definisjon/Forklaring	Initialverdi
1927	Tranøy (Utgått 2020-01-01)	
1928	Torsken (Utgått 2020-01-01)	
1929	Berg (Utgått 2020-01-01)	
1931	Lenvik (Utgått 2020-01-01)	
1933	Balsfjord (Utgått 2020-01-01)	
1936	Karlsøy (Utgått 2020-01-01)	
1938	Lyngen (Utgått 2020-01-01)	
1939	Storfjord – Omasvuotna – Omasvuono (Utgått 2020-01-01)	
1940	Gáivuotna – Kåfjord – Kaivuono (Utgått 2020-01-01)	
1941	Skjervøy (Utgått 2020-01-01)	
1942	Nordreisa – Ráisa – Raisi (Utgått 2020-01-01)	
1943	Kvænangen (Utgått 2020-01-01)	
2001	Hammerfest (Utgått)	
2002	Vardø (Utgått 2020-01-01)	
2003	Vadsø (Utgått 2020-01-01)	
2004	Hammerfest (Utgått 2020-01-01)	
2011	Guovdageaidnu – Kautokeino (Utgått 2020-01-01)	
2012	Alta (Utgått 2020-01-01)	
2014	Loppa (Utgått 2020-01-01)	
2015	Hasvik (Utgått 2020-01-01)	
2016	Sørøysund (Utgått)	
2017	Kvalsund (Utgått 2020-01-01)	
2018	Måsøy (Utgått 2020-01-01)	
2019	Nordkapp (Utgått 2020-01-01)	
2020	Porsanger – Porsángu – Porsanki (Utgått 2020-01-01)	
2021	Kárášjohka – Karasjok (Utgått 2020-01-01)	
2022	Lebesby (Utgått 2020-01-01)	
2023	Gamvik (Utgått 2020-01-01)	
2024	Berlevåg (Utgått 2020-01-01)	
2025	Deatnu – Tana (Utgått 2020-01-01)	
2027	Unjárga – Nesseby (Utgått 2020-01-01)	
2028	Båtsfjord (Utgått 2020-01-01)	
2030	Sør-Varanger (Utgått 2020-01-01)	
2100	Svalbard	
2111	Spitsbergen (utgått)	
2121	Bjørnøya (utgått)	
2131	Hopen (utgått)	

SOSI standard – generell objektkatalog**Fagområde:** Administrative og statistiske inndelinger versjon 4.7

Kodenavn	Definisjon/Forklaring	Initialverdi
2211	Jan Mayen	
2311	Sokkelen sør for 62 grader Nord	
2321	Sokkelen nord for 62 grader Nord	
3001	Halden	
3002	Moss	
3003	Sarpsborg	
3004	Fredrikstad	
3005	Drammen	
3006	Kongsberg	
3007	Ringerike	
3011	Hvaler	
3012	Aremark	
3013	Marker	
3014	Indre Østfold	
3015	Skiptvet	
3016	Rakkestad	
3017	Råde	
3018	Våler i Viken	
3019	Vestby	
3020	Nordre Follo	
3021	Ås	
3022	Frogn	
3023	Nesodden	
3024	Bærum	
3025	Asker	
3026	Aurskog-Høland	
3027	Rælingen	
3028	Enebakk	
3029	Lørenskog	
3030	Lillestrøm	
3031	Nittedal	
3032	Gjerdrum	
3033	Ullensaker	
3034	Nes	
3035	Eidsvoll	
3036	Nannestad	
3037	Hurdal	

SOSI standard – generell objektkatalog**Fagområde:** Administrative og statistiske inndelinger versjon 4.7

Kodenavn	Definisjon/Forklaring	Initialverdi
3038	Hole	
3039	Flå	
3040	Nesbyen	
3041	Gol	
3042	Hemsedal	
3043	Ål	
3044	Hol	
3045	Sigdal	
3046	Krødsherad	
3047	Modum	
3048	Øvre Eiker	
3049	Lier	
3050	Flesberg	
3051	Rollag	
3052	Nore og Uvdal	
3053	Jevnaker	
3054	Lunner	
3401	Kongsvinger	
3403	Hamar	
3405	Lillehammer	
3407	Gjøvik	
3411	Ringsaker	
3412	Løten	
3413	Stange	
3414	Nord-Odal	
3415	Sør-Odal	
3416	Eidskog	
3417	Grue	
3418	Åsnes	
3419	Våler i Innlandet	
3420	Elverum	
3421	Trysil	
3422	Åmot	
3423	Stor-Elvdal	
3424	Rendalen	
3425	Engerdal	
3426	Tolga	

SOSI standard – generell objektkatalog**Fagområde:** Administrative og statistiske inndelinger versjon 4.7

Kodenavn	Definisjon/Forklaring	Initialverdi
3427	Tynset	
3428	Alvdal	
3429	Folldal	
3430	Os	
3431	Dovre	
3432	Lesja	
3433	Skjåk	
3434	Lom	
3435	Vågå	
3436	Nord-Fron	
3437	Sel	
3438	Sør-Fron	
3439	Ringebu	
3440	Øyer	
3441	Gausdal	
3442	Østre Toten	
3443	Vestre Toten	
3446	Gran	
3447	Søndre Land	
3448	Nordre Land	
3449	Sør-Aurdal	
3450	Etnedal	
3451	Nord-Aurdal	
3452	Vestre Slidre	
3453	Øystre Slidre	
3454	Vang	
3801	Horten	
3802	Holmestrand	
3803	Tønsberg	
3804	Sandefjord	
3805	Larvik	
3806	Porsgrunn	
3807	Skien	
3808	Notodden	
3811	Færder	
3812	Siljan	
3813	Bamble	

SOSI standard – generell objektkatalog**Fagområde:** Administrative og statistiske inndelinger versjon 4.7

Kodenavn	Definisjon/Forklaring	Initialverdi
3814	Kragerø	
3815	Drangedal	
3816	Nome	
3817	Midt-Telemark	
3818	Tinn	
3819	Hjartdal	
3820	Seljord	
3821	Kviteseid	
3822	Nissedal	
3823	Fyresdal	
3824	Tokke	
3825	Vinje	
4201	Risør	
4202	Grimstad	
4203	Arendal	
4204	Kristiansand	
4205	Lindesnes	
4206	Farsund	
4207	Flekkefjord	
4211	Gjerstad	
4212	Vegårshei	
4213	Tvedestrand	
4214	Froland	
4215	Lillesand	
4216	Birkenes	
4217	Åmli	
4218	Iveland	
4219	Evje og Hornnes	
4220	Bygland	
4221	Valle	
4222	Bykle	
4223	Vennesla	
4224	Åseral	
4225	Lyngdal	
4226	Hægebostad	
4227	Kvinesdal	
4228	Sirdal	

SOSI standard – generell objektkatalog**Fagområde:** Administrative og statistiske inndelinger versjon 4.7

Kodenavn	Definisjon/Forklaring	Initialverdi
4601	Bergen	
4602	Kinn	
4611	Etne	
4612	Sveio	
4613	Bømlo	
4614	Stord	
4615	Fitjar	
4616	Tysnes	
4617	Kvinnherad	
4618	Ullensvang	
4619	Eidfjord	
4620	Ulvik	
4621	Voss	
4622	Kvam	
4623	Samnanger	
4624	Bjørnafjorden	
4625	Austevoll	
4626	Øygarden	
4627	Askøy	
4628	Vaksdal	
4629	Modalen	
4630	Osterøy	
4631	Alver	
4632	Austrheim	
4633	Fedje	
4634	Masfjorden	
4635	Gulen	
4636	Sølund	
4637	Hyllestad	
4638	Høyanger	
4639	Vik	
4640	Sogndal	
4641	Aurland	
4642	Lærdal	
4643	Årdal	
4644	Luster	
4645	Askvoll	

SOSI standard – generell objektkatalog**Fagområde:** Administrative og statistiske inndelinger versjon 4.7

Kodenavn	Definisjon/Forklaring	Initialverdi
4646	Fjaler	
4647	Sunnfjord	
4648	Bremanger	
4649	Stad	
4650	Gloppen	
4651	Stryn	
5001	Trondheim	
5004	Steinkjer (Utgått 2020-01-01)	
5005	Namsos (Utgått 2020-01-01)	
5006	Steinkjer	
5007	Namsos – Nåavmesjenjaelmie	
5011	Hemne (Utgått 2020-01-01)	
5012	Snillfjord (Utgått 2020-01-01)	
5013	Hitra (Utgått 2020-01-01)	
5014	Frøya	
5015	Ørland (Utgått 2020-01-01)	
5016	Agdenes (Utgått 2020-01-01)	
5017	Bjugn (Utgått 2020-01-01)	
5018	Åfjord (Utgått 2020-01-01)	
5019	Roan (Utgått 2020-01-01)	
5020	Osen	
5021	Oppdal	
5022	Rennebu	
5023	Meldal (Utgått 2020-01-01)	
5024	Orkdal (Utgått 2020-01-01)	
5025	Røros	
5026	Holtålen	
5027	Midtre Gauldal	
5028	Melhus	
5029	Skaun	
5030	Klæbu (Utgått 2020-01-01)	
5031	Malvik	
5032	Selbu	
5033	Tydal	
5034	Meråker	
5035	Stjørdal	
5036	Frosta	

SOSI standard – generell objektkatalog**Fagområde:** Administrative og statistiske inndelinger versjon 4.7

Kodenavn	Definisjon/Forklaring	Initialverdi
5037	Levanger	
5038	Verdal	
5039	Verran (Utgått 2020-01-01)	
5040	Namdalseid (Utgått 2020-01-01)	
5041	Snåase – Snåsa	
5042	Lierne	
5043	Raarvihke – Røyrvik	
5044	Namsskogan	
5045	Grong	
5046	Høylandet	
5047	Overhalla	
5048	Fosnes (Utgått 2020-01-01)	
5049	Flatanger	
5050	Vikna (Utgått 2020-01-01)	
5051	Nærøy (Utgått 2020-01-01)	
5052	Leka	
5053	Inderøy	
5054	Indre Fosen	
5055	Heim	
5056	Hitra	
5057	Ørland	
5058	Åfjord	
5059	Ørkland	
5060	Nærøysund	
5061	Rindal	
5401	Tromsø	
5402	Harstad – Hárstták	
5403	Alta	
5404	Vardø	
5405	Vadsø	
5406	Hammerfest – Hámmerfeasta	
5411	Kvæfjord	
5412	Tjeldsund – Dielddanuorri	
5413	Ibestad	
5414	Gratangen	
5415	Loabák – Lavangen	
5416	Bardu	

SOSI standard – generell objektkatalog**Fagområde:** Administrative og statistiske inndelinger versjon 4.7

Kodenavn	Definisjon/Forklaring	Initialverdi
5417	Salangen	
5418	Målselv	
5419	Sørreisa	
5420	Dyrøy	
5421	Senja	
5422	Balsfjord	
5423	Karlsøy	
5424	Lyngen	
5425	Storfjord – Omasvuotna – Omasvuono	
5426	Gáivuotna – Kåfjord – Kaivuono	
5427	Skjervøy	
5428	Nordreisa – Ráisa – Raisi	
5429	Kvænangen	
5430	Guovdageaidnu – Kautokeino	
5432	Loppa	
5433	Hasvik	
5434	Måsøy	
5435	Nordkapp	
5436	Porsanger – Porsángu – Porsanki	
5437	Karášjohka – Karasjok	
5438	Lebesby	
5439	Gamvik	
5440	Berlevåg	
5441	Deatnu – Tana	
5442	Unjárga – Nesseby	
5443	Båtsfjord	
5444	Sør-Varanger	

Kodelisten Kommunenummer finnes i standardformatene GML-Dictionary og SKOS på følgende http-URI:

<http://skjema.geonorge.no/SOSI/kodeliste/AdmEnheter/Kommunenummer>

7.1.3.14 «codeList» Nivånummer

hierarkisk nivå for administrativ inndeling

Attributter

	Navn	Definisjon/Forklaring	Multipl	Kode	Type
--	------	-----------------------	---------	------	------

SOSI standard – generell objektkatalog**Fagområde:** Administrative og statistiske inndelinger versjon 4.7

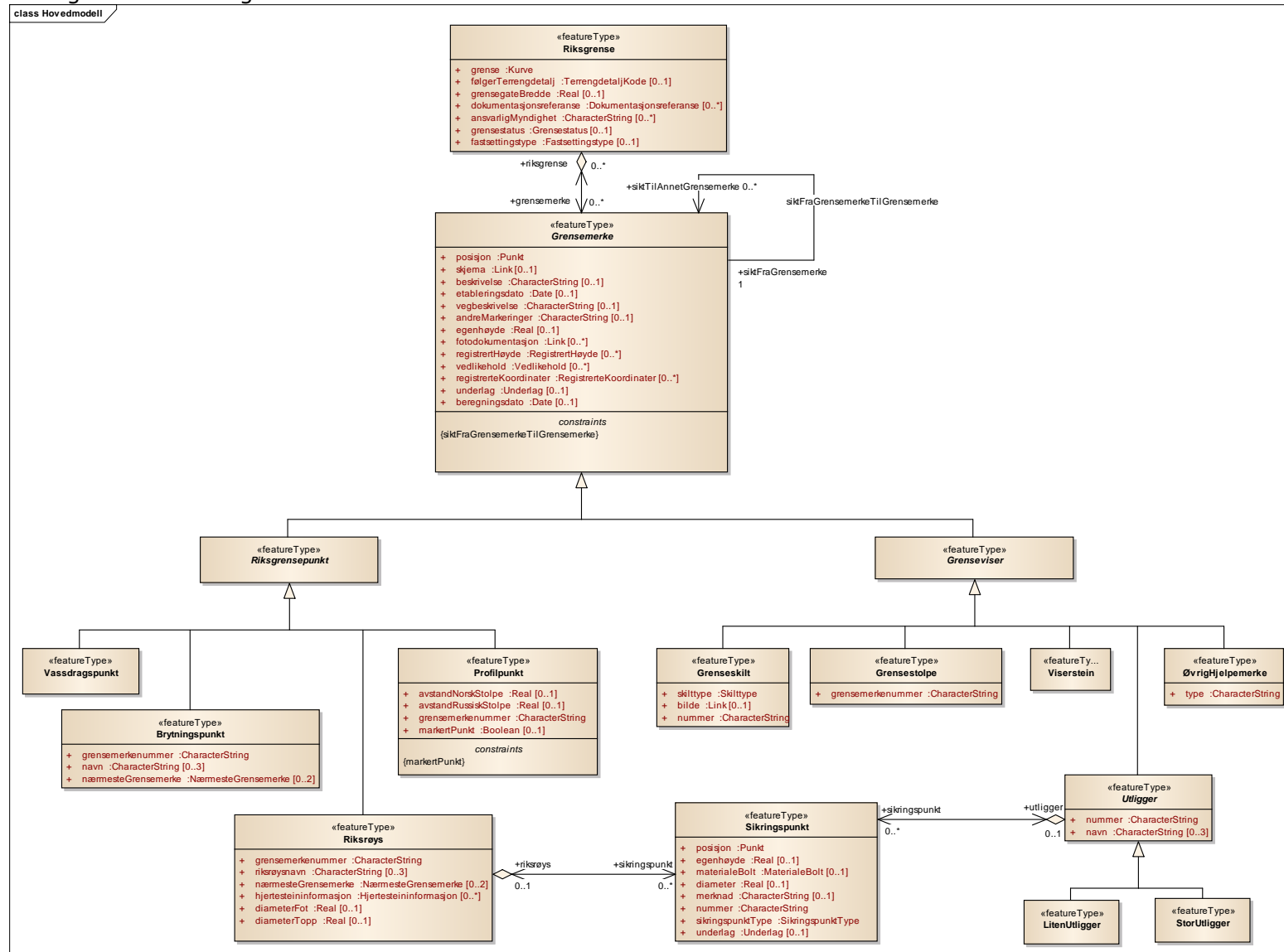
	første nivå	tilsvarende nasjon			
	andre nivå	tilsvarende fylke			
	tredje nivå	tilsvarende kommune			

SOSI standard – generell objektkatalog

Fagområde: Administrative og statistiske inndelinger versjon 4.7

7.1.3.15 Riksgrense

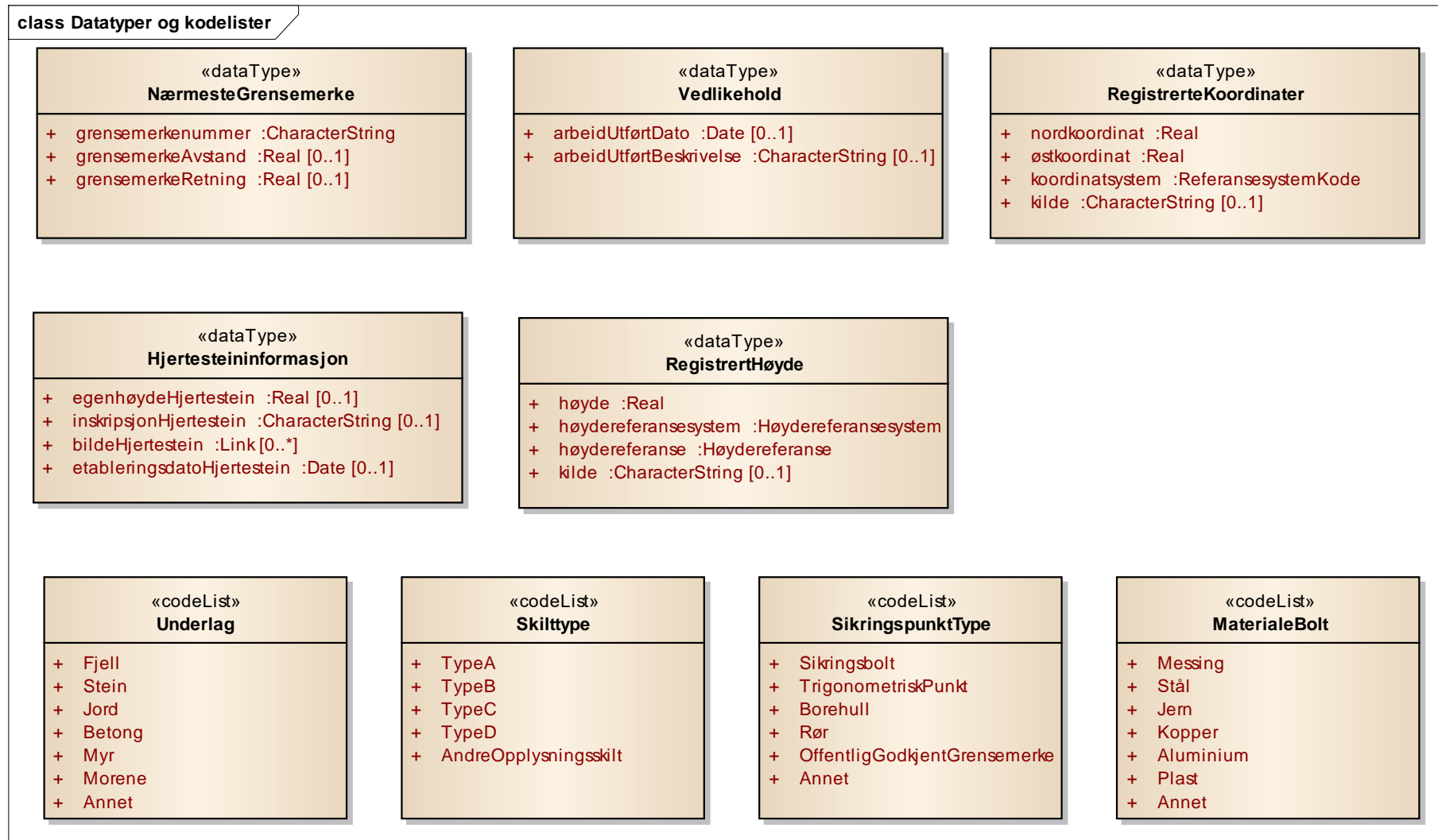
kun tenkt forvaltning ikke formidling



Figur 10 Hovedmodell

SOSI standard – generell objektkatalog

Fagområde: Administrative og statistiske inndelinger versjon 4.7



Figur 11 Datatyper og kodelister

SOSI standard – generell objektkatalog**Fagområde:** Administrative og statistiske inndelinger versjon 4.7

7.1.3.15.1 «featureType» Brytningspunkt

et vanligvis umarkert punkt som definerer riksgrensa

Merknad: Brytningspunktene er definert, ofte som skjæringspunkt mellom rettlinjler basert på de to nærmeste riksrøysene på hver side av brytningspunktet, eller av overrettmerker.

Attributter

	Navn	Definisjon/Forklaring	Multipl	Kode	Type
	grensemerkenummer	unik nummer for identifikasjon av brytningspunkt. For eksempel: Brp11 Merknad: Grensemerkene er nummerert i stigende nummerrekkefølge uavhengig av type punkt			CharacterString
	navn	navnet på brytningspunktet Merknad: Kan være svensk, norsk og eventuelt samisk	[0..3]		CharacterString
	nærmesteGrensemerke	forrige og neste grensemerke langs riksgrensa	[0..2]		NærmesteGrensemerke

Assosiasjoner

Assosiasjon type	Navn	Fra	Til
Generalization		Brytningspunkt.	Riksgrensepunkt.

7.1.3.15.2 «featureType» Grensemerke

samlebetegnelse for riksrøys, utliggere og skilt med mer

Attributter

	Navn	Definisjon/Forklaring	Multipl	Kode	Type
	posisjon	sted som objektet eksisterer på			Punkt
	skjema	skannet dokumentasjon av grensemerke	[0..1]		Link
	beskrivelse	tekstlig beskrivelse av grensemerke, for eksempel: jernbolt i fjell	[0..1]		CharacterString
	etableringsdato	dato for når grensemerket ble satt opp for første gang	[0..1]		Date
	vegbeskrivelse	beskrivelse av adkomstmuligheter til vedkommende objekt	[0..1]		CharacterString

SOSI standard – generell objektkatalog**Fagområde:** Administrative og statistiske inndelinger versjon 4.7

andreMarkeringer	opplisting av andre markeringer ved det aktuelle grenseobjekt	[0..1]	CharacterString
egenhøyde	høyden fra fot til topp av grensemerke Merknad: Måles fra høyeste fjell ved fotens omkrets.	[0..1]	Real
fotodokumentasjon	viser fotografier av grensemerket fra ulike vinkler	[0..*]	Link
registrertHøyde	gjeldende, original, historisk eller nyere høydeinformasjon	[0..*]	RegistrertHøyde
vedlikehold	arbeid og vedlikehold utført på grensemerket	[0..*]	Vedlikehold
registrerteKoordinater	original, historisk eller nyere koordinatinformasjon	[0..*]	RegistrerteKoordinater
underlag	type underlag som grensemerket står på	[0..1]	Underlag
beregningsdato	tidspunktet for når koordinatene er transformert eller utregnet	[0..1]	Date

Restriksjoner

Navn	Forklaring	Type
siktFraGrensemerkeTilGrensemerke	<p>/**assosiasjonen siktFraGrensemerkeTilGrensemerke gjelder bare for instanser av subtype Riksrøys, Utligger, Grenseskilt**/</p> <p>inv: self.siktTilAnnetGrensemerke -> notEmpty implies (self.siktTilAnnetGrensemerke.ocIsKindOf(Riksrøys) OR self.siktTilAnnetGrensemerke.ocIsKindOf(Utligger) OR self.siktTilAnnetGrensemerke.ocIsKindOf(Grenseskilt) AND (self.ocIsKindOf(Riksrøys) OR self.ocIsKindOf(Utligger) OR self.ocIsKindOf(Grenseskilt)))</p>	

Assosiasjoner

Assosiasjon type	Navn	Fra	Til
Association		0..* Riksgrense. Rolle: riksgrense	0..* Grensemerke. Rolle: grensemerke
Generalization		Riksgrensepunkt.	Grensemerke.
Generalization		Grenseviser.	Grensemerke.
Association		1 Grensemerke. Rolle: siktFraGrensemerke	0..* Grensemerke. Rolle: siktTilAnnetGrensemerke

SOSI standard – generell objektkatalog**Fagområde:** Administrative og statistiske inndelinger versjon 4.7

7.1.3.15.3 «featureType» Grenseskilt

skilt satt opp i tilknytning til riksgrensa for å orientere om grensas beliggenhet

Attributter

	Navn	Definisjon/Forklaring	Multipl	Kode	Type
	skilttype	angir type skilt ut fra beliggenhet			Skilttype
	bilde	bilde av grenseskilt	[0..1]		Link
	nummer	unikt alfanumerisk nummer for grenseskilt Merknad: Arves etter nærmeste sydliggende riksgrensepunkt. For eksempel: 57s1			CharacterString

Assosiasjoner

Assosiasjon type	Navn	Fra	Til
Generalization		Grenseskilt.	Grenseviser.

7.1.3.15.4 «featureType» Grensestolpe

stolpe i komposittmateriale som alltid opptrer i par, en på norsk og en på russisk side, og som sammen definerer grensemerke på profilen mellom dem

Attributter

	Navn	Definisjon/Forklaring	Multipl	Kode	Type
	grensemerkenummer	unikt nummer for identifikasjon av grensestolpe For eksempel: Grm371N Merknad: Selve tallene er påført stolpen. Siste ledd kan være N (Norge), R (Russland) (eller S (Sovjet) historisk). Grensemerkene er nummerert i stigende nummerrekkefølge uavhengig av type punkt			CharacterString

SOSI standard – generell objektkatalog**Fagområde:** Administrative og statistiske inndelinger versjon 4.7**Assosiasjoner**

Assosiasjon type	Navn	Fra	Til
Generalization		Grensestolpe.	Grenseviser.

7.1.3.15.5 «featureType» Grenseviser

grensemerke som viser riksgrensas beliggenhet, men som ikke definerer selve riksgrenseforløpet

Assosiasjoner

Assosiasjon type	Navn	Fra	Til
Generalization		ØvrigHjelpemerke.	Grenseviser.
Generalization		Grenseviser.	Grensemerke.
Generalization		Viserstein.	Grenseviser.
Generalization		Grensestolpe.	Grenseviser.
Generalization		Grenseskilt.	Grenseviser.
Generalization		Utligger.	Grenseviser.

7.1.3.15.6 «featureType» LitenUtligger

liten røys beliggende nær riksrøys og angir retning til neste røys

Assosiasjoner

Assosiasjon type	Navn	Fra	Til
Generalization		LitenUtligger.	Utligger.

7.1.3.15.7 «featureType» Profilpunkt

SOSI standard – generell objektkatalog**Fagområde:** Administrative og statistiske inndelinger versjon 4.7

som oftest et umerket punkt som ligger i profilen mellom grensestolpene

Merknad: På land ligger punktet som regel midt mellom grensestolpene. Der det er stein eller fjell er sentermerket markert med borhull med ring (25 cm i diameter) rundt. I vann er punktet umerket, og skal sammenfalle med dypålen.

Attributter

	Navn	Definisjon/Forklaring	Multipl	Kode	Type
	avstandNorskStolpe	plan, horisontal avstand i meter fra grensemerket til tilhørende grensestolpe på norsk side av riksgrensa	[0..1]		Real
	avstandRussiskStolpe	plan, horisontal avstand i meter fra grensemerket til tilhørende grensestolpe på russisk side av riksgrensa	[0..1]		Real
	grensemerkenummer	unikt nummer for identifikasjon av profilpunkt, og arves fra tilhørende grensestolpepar. For eksempel: Grm371 Merknad: Grensemerkene er nummerert i stigende nummerrekkefølge uavhengig av type punkt.			CharacterString
	markertPunkt	punkt stukket ut og markert under grenseoppgangen i 1947, og som fortsatt eksisterer i marka Merknad: Borhull med ring rundt (ca. 25 cm i diameter), opprinnelig med hvitmalt, spisset trepæl hvor løsmasser; pælene er ikke vedlikeholdt og borte nå.	[0..1]		Boolean

Restriksjoner

	Navn	Forklaring	Type
	markertPunkt	/**egenskap markertPunkt skal kun brukes hvis man er sikker på at det fortsatt finnes et merke. Dette bør framgå av beskrivelsen som er lagt til**/ inv: self.markertPunkt -> notEmpty implies self.beskrivelse -> notEmpty	

Assosiasjoner

Assosiasjon type	Navn	Fra	Til
Generalization		Profilpunkt.	Riksgrensepunkt.

SOSI standard – generell objektkatalog**Fagområde:** Administrative og statistiske inndelinger versjon 4.7

7.1.3.15.8 «featureType» Riksgrense

avgrensningen av nasjonen Norge på land mot andre nasjoner

Attributter

	Navn	Definisjon/Forklaring	Multipl	Kode	Type
	grense	forløp som følger overgang mellom ulike fenomener			Kurve
	følgerTerrengdetalj	opplysning om at grense følger naturlige skillelinjer i terrenget	[0..1]		TerrengdetaljKode
	grensegateBredde	bredde av området på begge sider av riksgrensen som er ryddet for vegetasjon høyere enn 0,5 m Merknad: Bredden er 5 m for riksgrensene Norge-Finland og Norge-Sverige, 8 m for riksgrensa Norge-Russland.	[0..1]		Real
	dokumentasjonsreferanse	henviser til fastsettings- eller lovinformasjon	[0..*]		Dokumentasjonsreferanse
	ansvarligMyndighet	organisasjon som er ansvarlig for opprettholdelse av grensa	[0..*]		CharacterString
	grensestatus	juridisk status på grensa	[0..1]		Grensestatus
	fastsettingstype	måte en grense er fastsatt på	[0..1]		Fastsettingstype

Assosiasjoner

Assosiasjon type	Navn	Fra	Til
topo «topo»		0..1 Landsdel. Rolle: landsdel	0..* Riksgrense. Rolle: riksgrense
topo «topo»		0..1 Delområde. Rolle: delområde	0..* Riksgrense. Rolle: riksgrense
topo «topo»		0..1 LandIndreFarvann. Rolle: landIndreFarvann	0..* Riksgrense. Rolle: riksgrense
topo «topo»		0..1 ØkonomiskRegion. Rolle: økonomiskRegion	0..* Riksgrense. Rolle: riksgrense
Association		0..1 Riksgrense. Rolle: riksgrense	0..* Grensebøye. Rolle: grensebøye
topo «topo»		0..1 Valgkrets. Rolle: valgkrets	0..* Riksgrense. Rolle: riksgrense
topo «topo»		0..1 Territorialområde. Rolle: territorialområde	0..* Riksgrense. Rolle: riksgrense

SOSI standard – generell objektkatalog**Fagområde:** Administrative og statistiske inndelinger versjon 4.7

Assosiasjon type	Navn	Fra	Til
topo «topo»		0..1 Skolekrets. Rolle: skolekrets	0..* Riksgrense. Rolle: riksgrense
Association		0..* Riksgrense. Rolle: riksgrense	0..* Grensemerke. Rolle: grensemerke
topo «topo»		0..1 Grunnkrets. Rolle: grunnkrets	0..* Riksgrense. Rolle: riksgrense
topo «topo»		0..2 Nasjon. Rolle: nasjon	0..* Riksgrense. Rolle: riksgrense
topo «topo»		0..1 Kommune. Rolle: kommune	0..* Riksgrense. Rolle: riksgrense
topo «topo»		0..1 Fylke. Rolle: fylke	0..* Riksgrense. Rolle: riksgrense

7.1.3.15.9 «featureType» Riksgrensepunkt
punkt som definerer riksgrensa

Assosiasjoner

Assosiasjon type	Navn	Fra	Til
Generalization		Riksrøys.	Riksgrensepunkt.
Generalization		Vassdragspunkt.	Riksgrensepunkt.
Generalization		Riksgrensepunkt.	Grensemerke.
Generalization		Profilpunkt.	Riksgrensepunkt.
Generalization		Brytningspunkt.	Riksgrensepunkt.

7.1.3.15.10 «featureType» Riksrøys
et markert punkt som definerer riksgrensa

Merknad: Gjelder både riksrøysen bygd opp av stein og betongsøyler som står i riksgrensa, såkalte fellesmerker.

SOSI standard – generell objektkatalog**Fagområde:** Administrative og statistiske inndelinger versjon 4.7**Attributter**

	Navn	Definisjon/Forklaring	Multipl	Kode	Type
	grensemerkenummer	unikt nummer for identifikasjon av riksrøys. For eksempel: Rr152 Merknad: Grensemerkene er nummerert i stigende nummerrekkefølge uavhengig av type punkt			CharacterString
	riksrøysnavn	navnet på riksrøysa Merknad: Kan være norsk, svensk, finsk (kvensk) eller samisk.	[0..3]		CharacterString
	nærmesteGrensemerke	forrige og neste grensemerke langs riksgrensa	[0..2]		NærmesteGrensemerke
	hjertersteininformasjon	samlet informasjon for en hjerterstein tilknyttet ei røys	[0..*]		Hjertersteininformasjon
	diameterFot	diameter til fot røys	[0..1]		Real
	diameterTopp	diameter til topp røys	[0..1]		Real

Assosiasjoner

Assosiasjon type	Navn	Fra	Til
Association		0..1 Riksrøys. Rolle: riksrøys	0..* Sikringspunkt. Rolle: sikringspunkt
Generalization		Riksrøys.	Riksgrensepunkt.

7.1.3.15.11 «featureType» Sikringspunkt

hjelpespunkt for rekonstruksjon av objektets (riksrøys eller utligger) opprinnelige beliggenhet

Attributter

	Navn	Definisjon/Forklaring	Multipl	Kode	Type
	posisjon	sted som objektet eksisterer på			Punkt
	egenhøyde	høyden fra fot til topp av bolt Merknad: Måles fra høyeste fjell ved fotens omkrets.	[0..1]		Real
	materialeBolt	beskriver hvilket materiale bolten består av	[0..1]		MaterialeBolt
	diameter	diameter på bolten/bolthodet eller borehull som representerer sikringspunktet	[0..1]		Real
	merknad	tilleggsinformasjon	[0..1]		CharacterString

SOSI standard – generell objektkatalog**Fagområde:** Administrative og statistiske inndelinger versjon 4.7

	nummer	unik alfanumerisk kode for identifikasjon av sikringspunkt sammensatt av nummer til riksrøys eller utligger pluss internt nummer for sikringspunktet Merknad: For eksempel Rr57SbII.			CharacterString
	sikringspunktType	hva slags type merke sikringspunktet er			SikringspunktType
	underlag	type underlag som sikringspunktet står på	[0..1]		Underlag

Assosiasjoner

Assosiasjon type	Navn	Fra	Til
Association		0..1 Riksrøys. Rolle: riksrøys	0..* Sikringspunkt. Rolle: sikringspunkt
Association		0..1 Utligger. Rolle: utligger	0..* Sikringspunkt. Rolle: sikringspunkt

7.1.3.15.12 «featureType» StorUtligger

røys som ligger mellom riksrøys med stor avstand, eller der fri sikt mellom disse mangler, definerer ikke grensas beliggenhet

Assosiasjoner

Assosiasjon type	Navn	Fra	Til
Generalization		StorUtligger.	Utligger.

7.1.3.15.13 «featureType» Utligger

røys i grensas strekning som ikke definerer grensas beliggenhet

Merknad: Utligger skal i utgangspunktet ligge i selve riksgrensa.

Attributter

	Navn	Definisjon/Forklaring	Multipl	Kode	Type
	nummer	unikt alfanumerisk nummer for utligger Merknad: Arves etter nærmeste sydliggende riksgrensepunkt. For eksempel 57u1.			CharacterString

SOSI standard – generell objektkatalog**Fagområde:** Administrative og statistiske inndelinger versjon 4.7

	navn	navn på utligger Merknad: Kan være norsk, svensk, finsk (kvensk) eller samisk.	[0..3]		CharacterString
--	------	---	--------	--	-----------------

Assosiasjoner

Assosiasjon type	Navn	Fra	Til
Association		0..1 Utligger. Rolle: utligger	0..* Sikringspunkt. Rolle: sikringspunkt
Generalization		Utligger.	Grenseviser.
Generalization		StorUtligger.	Utligger.
Generalization		LitenUtligger.	Utligger.

7.1.3.15.14 «featureType» Vassdragspunkt

umarkert punkt i vassdrag som definerer riksgrensas forløp

Merknad: Ikke definert som punkt i grensemerkeprotokollen. Ikke punkt mellom stolpepar.

Assosiasjoner

Assosiasjon type	Navn	Fra	Til
Generalization		Vassdragspunkt.	Riksgrensepunkt.

7.1.3.15.15 «featureType» Viserstein

fastmuret, oppreist stein som ligger i direkte tilknytning til riksrøys for å vise retningen til forrige og neste riksrøys

Assosiasjoner

SOSI standard – generell objektkatalog**Fagområde:** Administrative og statistiske inndelinger versjon 4.7

Assosiasjon type	Navn	Fra	Til
Generalization		Viserstein.	Grenseviser.

7.1.3.15.16 «featureType» ØvrigHjelpemerke

hjelpemarkering knyttet til riksgrensa, for eksempel bolter, borehull, stenger, overettmerker, etc.

Attributter

	Navn	Definisjon/Forklaring	Multipl	Kode	Type
	type	angir typen merke			CharacterString

Assosiasjoner

Assosiasjon type	Navn	Fra	Til
Generalization		ØvrigHjelpemerke.	Grenseviser.

7.1.3.15.17 «dataType» Hjertesteininformasjon

samlet informasjon for en hjertestein tilknyttet ei røys

Attributter

	Navn	Definisjon/Forklaring	Multipl	Kode	Type
	egenhøydeHjertestein	høyden til hjertesteinen målt fra toppen av røysa til toppen av hjertesteinen	[0..1]		Real
	inskripsjonHjertestein	tekst på norsk og svensk side av hjertesteinen	[0..1]		CharacterString
	bildeHjertestein	link til et bilde som viser hjertesteinen	[0..*]		Link
	etableringsdatoHjertestein	dato når hjertesteinen ble satt opp	[0..1]		Date

7.1.3.15.18 «dataType» NærmesteGrensemerke

referanse til nærmeste riksrøys eller brytningspunkt

Attributter

	Navn	Definisjon/Forklaring	Multipl	Kode	Type
--	------	-----------------------	---------	------	------

SOSI standard – generell objektkatalog**Fagområde:** Administrative og statistiske inndelinger versjon 4.7

	grensemerkenummer	nummer på riksrøys eller brytningspunkt			CharacterString
	grensemerkeAvstand	horisontal avstand i kartplanet [m]	[0..1]		Real
	grensemerkeRetning	retningsvinkel i kartplanet [gon]	[0..1]		Real

7.1.3.15.19 «dataType» RegistrerteKoordinater

original, historisk eller nyere koordinatinformasjon

Merknad:

Kan avvike fra koordinatene for den digitale representasjonen, grunnet senere konstruksjon av grensen.

Attributter

	Navn	Definisjon/Forklaring	Multipl	Kode	Type
	nordkoordinat	avstand fra ekvator i UTM-projeksjonen regnet i meter			Real
	østkoordinat	avstand fra sentralmeridian i UTM-projeksjonen regnet i meter			Real
	koordinatsystem	referansesystem for koordinatene			ReferansesystemKode
	kilde	opplysning om hvem som har målt og evt. bakgrunn for innmåling	[0..1]		CharacterString

7.1.3.15.20 «dataType» RegistrertHøyde

gjeldende, original, historisk eller nyere høydeinformasjon

Merknad:

Kan avvike fra koordinatene for den digitale representasjonen, grunnet senere konstruksjon av grensa.

Attributter

	Navn	Definisjon/Forklaring	Multipl	Kode	Type
	høyde	høyden på objektet			Real
	høydereferansesystem	referansesystem for høyden			Høydereferansesystem
	høydereferanse	hva høyden refereres til			Høydereferanse
	kilde	opplysning om kilde	[0..1]		CharacterString

7.1.3.15.21 «dataType» Vedlikehold

SOSI standard – generell objektkatalog**Fagområde:** Administrative og statistiske inndelinger versjon 4.7

arbeid og vedlikehold utført på grensemerket

Attributter

	Navn	Definisjon/Forklaring	Multipl	Kode	Type
	arbeidUtførtDato	tidspunkt for når arbeid er utført, for eksempel når ei røys er blitt satt opp på nytt	[0..1]		Date
	arbeidUtførtBeskrivelse	beskrivelse av vedlikeholdsarbeid	[0..1]		CharacterString

7.1.3.15.22 «codeList» MaterialeBolt

type materiale som bolten består av

Attributter

	Navn	Definisjon/Forklaring	Multipl	Kode	Type
	Messing				
	Stål				
	Jern				
	Kopper				
	Aluminium				
	Plast				
	Annet				

7.1.3.15.23 «codeList» SikringspunktType

type merke som er brukt for å angi sikringspunkt

Attributter

	Navn	Definisjon/Forklaring	Multipl	Kode	Type
	Sikringsbolt				
	TrigonometriskPunkt				
	Borehull				
	Rør				
	OffentligGodkjentGrensemerke				
	Annet				

7.1.3.15.24 «codeList» Skilttype

SOSI standard – generell objektkatalog**Fagområde:** Administrative og statistiske inndelinger versjon 4.7

angir type skilt ut fra beliggenhet

Attributter

	Navn	Definisjon/Forklaring	Multipl	Kode	Type
	TypeA	brukt ved bekker eller elver			
	TypeB	brukt ved enkelte veier og stier			
	TypeC	brukt på odder eller holmer			
	TypeD	brukt ved offentlige veier			
	AndreOpplysningsskilt	samlebetegnelse for diverse andre skilt i nærheten av riksgrensen, satt opp av andre enn grensekommisjonene			

7.1.3.15.25 «codeList» Underlag

type underlag som grensemerket eller sikringspunktet står på

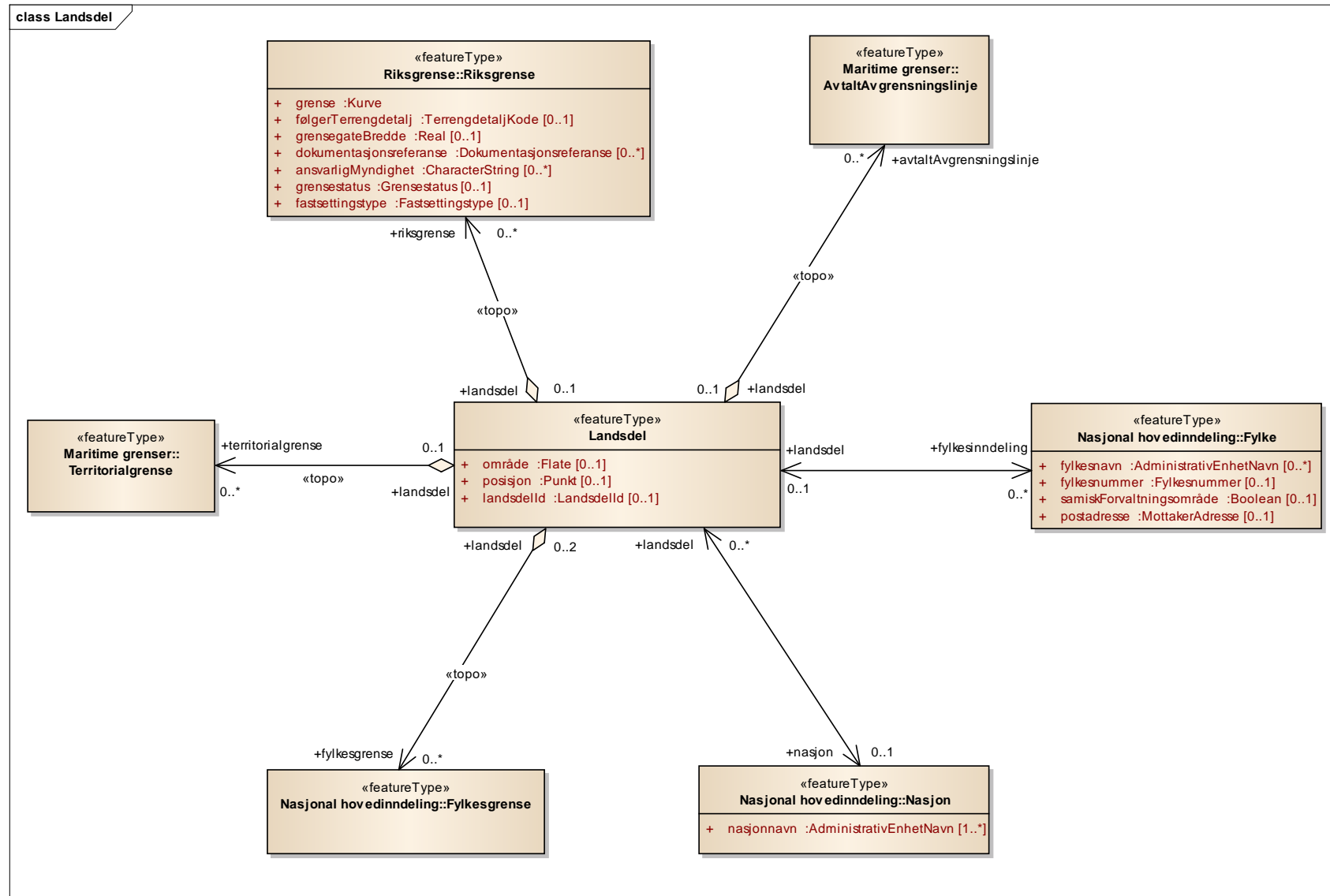
Attributter

	Navn	Definisjon/Forklaring	Multipl	Kode	Type
	Fjell				
	Stein				
	Jord				
	Betong				
	Myr				
	Morene				
	Annet				

SOSI standard – generell objektkatalog

Fagområde: Administrative og statistiske inndelinger versjon 4.7

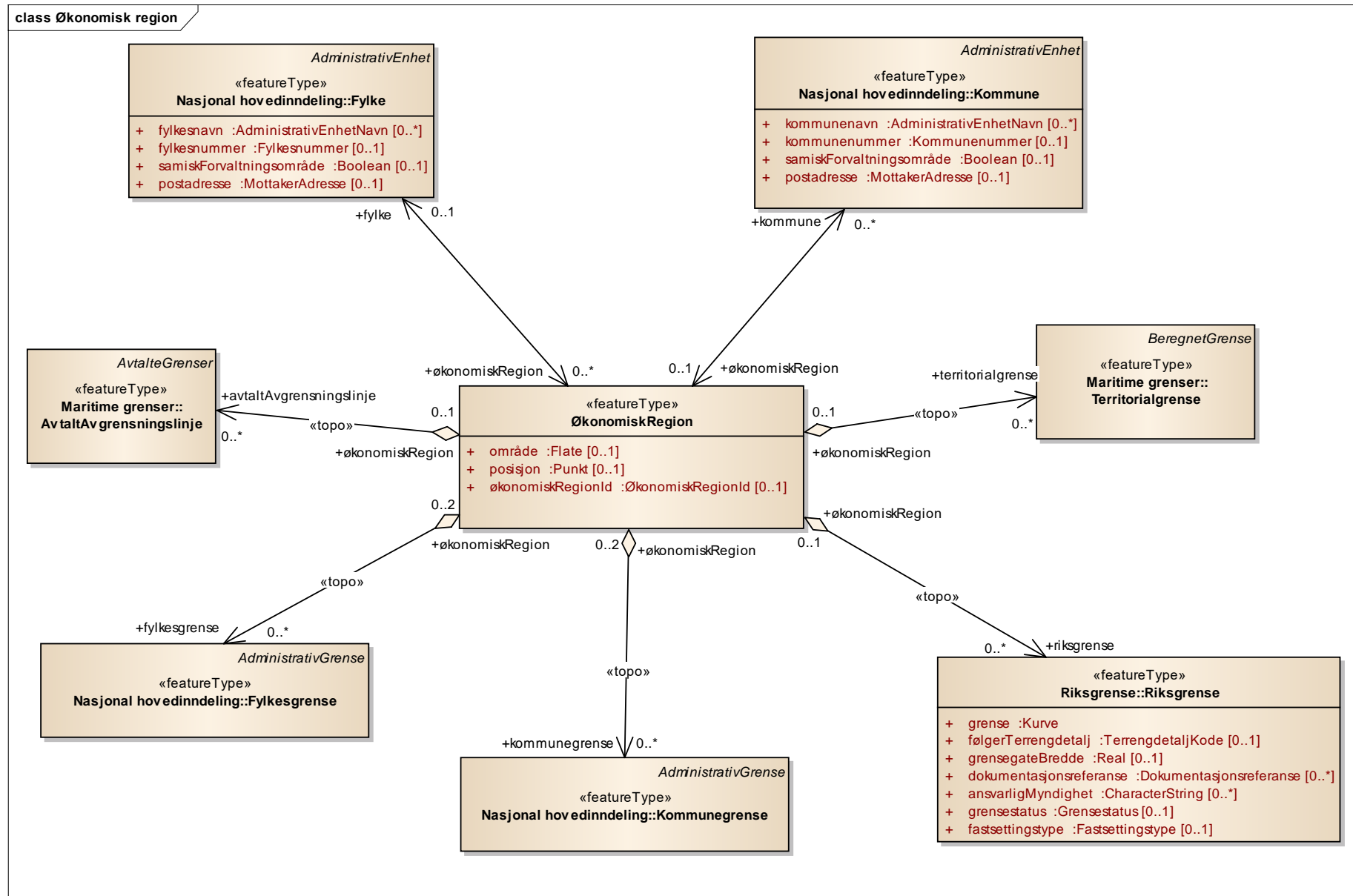
7.1.4 Statistisk inndeling



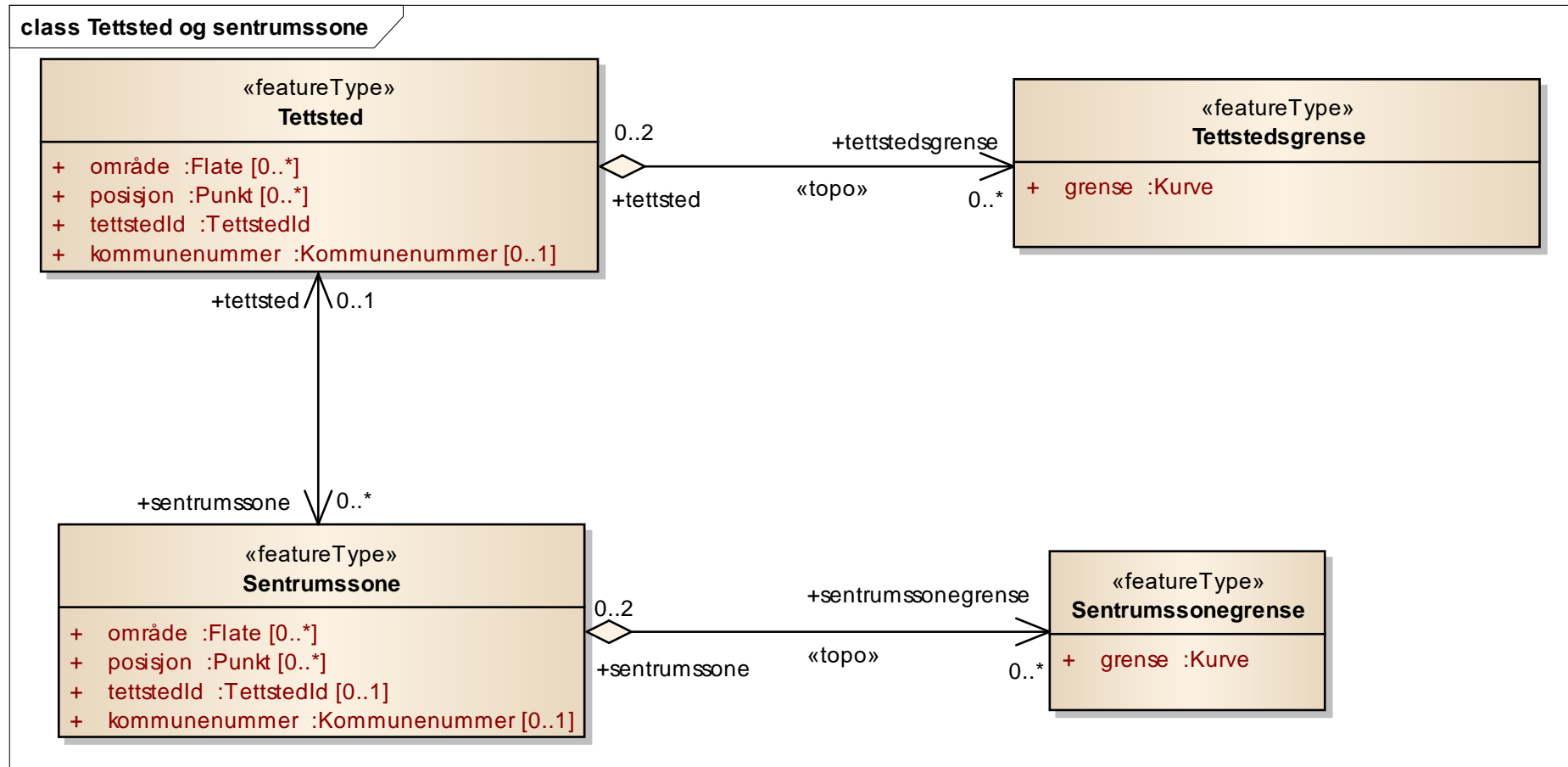
Figur 12 Landsdel

SOSI standard – generell objektkatalog

Fagområde: Administrative og statistiske inndelinger versjon 4.7

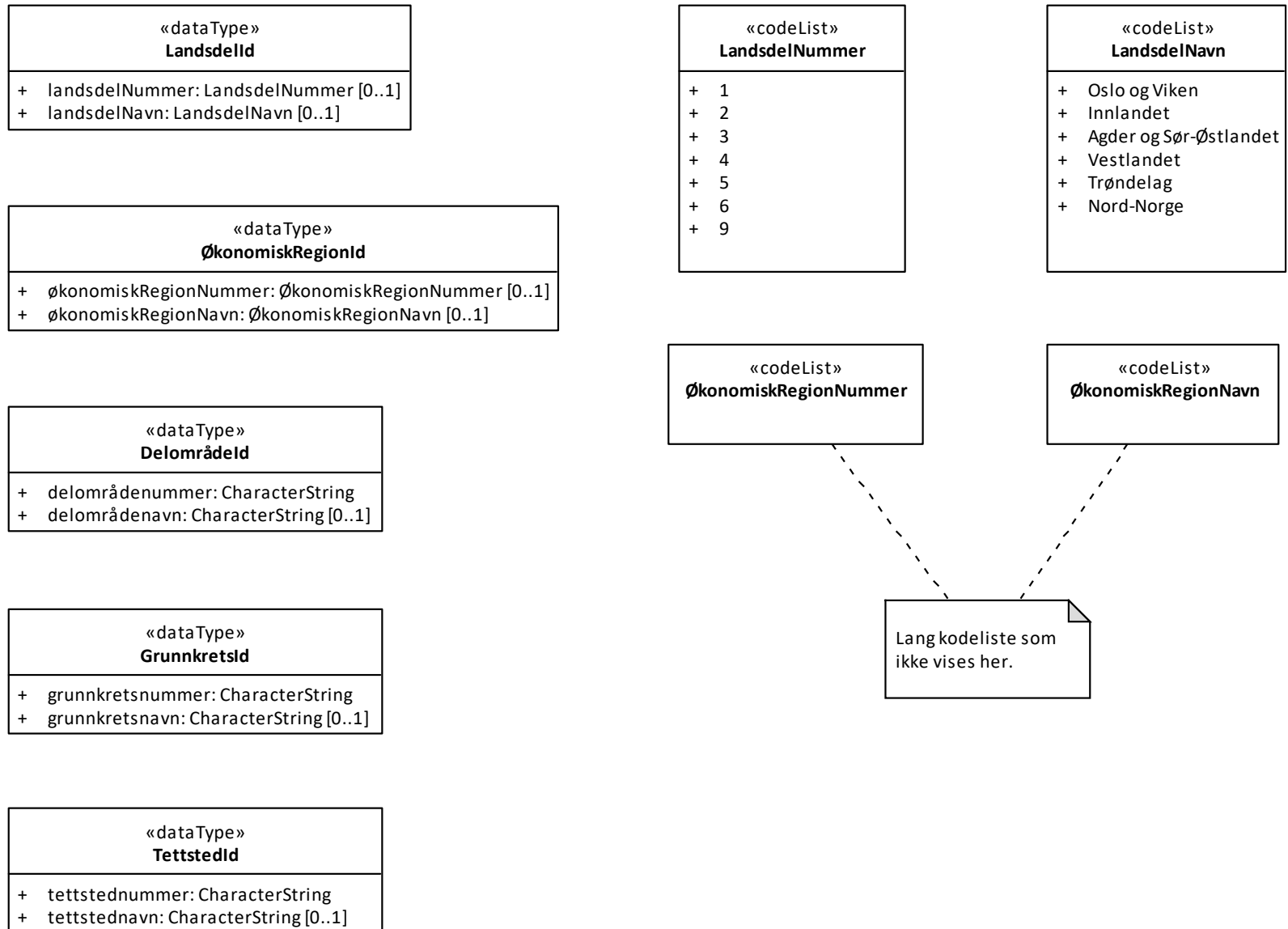


Figur 13 Økonomisk region

SOSI standard – generell objektkatalog**Fagområde:** Administrative og statistiske inndelinger versjon 4.7**Figur 15 Tettsted og sentrumssone**

SOSI standard – generell objektkatalog

Fagområde: Administrative og statistiske inndelinger versjon 4.7



Figur 16 Datatyper og kodelister

SOSI standard – generell objektkatalog**Fagområde:** Administrative og statistiske inndelinger versjon 4.7**7.1.4.1 «featureType» Delområde**

statistisk mellomnivå mellom kommune og grunnkrets

Merknad 1: Delområdene består av et helt antall grunnkretser.

Merknad 2: Delområde er identifisert som de to første siffer i grunnkretsnummeret.

Attributter

	Navn	Definisjon/Forklaring	Multipl	Kode	Type
	område	objektets utstrekning	[0..1]		Flate
	posisjon	sted som objektet eksisterer på	[0..1]		Punkt
	delområdeId	angivelse av delområdenummer og navn			DelområdeId
	kommunennummer	nummeret til kommunen delområdet ligger i	[0..1]		Kommunennummer

Assosiasjoner

Assosiasjon type	Navn	Fra	Til
topo «topo»		0..1 Delområde. Rolle: delområde	0..* AvtaltAvgrensningslinje. Rolle: avtaltAvgrensningslinje
Association		0..1 Delområde. Rolle: delområdeinndeling	0..* Grunnkrets. Rolle: grunnkretsinnndeling
topo «topo»		0..1 Delområde. Rolle: delområde	0..* Territorialgrense. Rolle: territorialgrense
topo «topo»		0..2 Delområde. Rolle: delområde	0..* Delområdegrense. Rolle: delområdegrense
topo «topo»		0..1 Delområde. Rolle: delområde	0..* Riksgrense. Rolle: riksgrense
topo «topo»		0..2 Delområde. Rolle: delområde	0..* Kommunegrense. Rolle: kommunegrense
topo «topo»		0..2 Delområde. Rolle: delområde	0..* Fylkesgrense. Rolle: fylkesgrense

7.1.4.2 «featureType» Delområdegrense

avgrensning av delområde

Attributter

	Navn	Definisjon/Forklaring	Multipl	Kode	Type
	grense	forløp som følger overgang mellom ulike fenomener			Kurve

SOSI standard – generell objektkatalog**Fagområde:** Administrative og statistiske inndelinger versjon 4.7

følgerTerrengdetalj	opplysning om at grense følger naturlige skillelinjer i terrenget	[0..1]		TerrengdetaljKode
følgerTeiggrense	angir om delområdegrensen sammenfaller med teiggrense	[0..1]		Boolean

Assosiasjoner

Assosiasjon type	Navn	Fra	Til
topo «topo»		0..2 Grunnkrets. Rolle: grunnkrets	0..* Delområdegrense. Rolle: delområdegrense
topo «topo»		0..2 Bydel. Rolle: bydel	0..* Delområdegrense. Rolle: delområdegrense
topo «topo»		0..2 Valgkrets. Rolle: valgkrets	0..* Delområdegrense. Rolle: delområdegrense
topo «topo»		0..2 Skolekrets. Rolle: skolekrets	0..* Delområdegrense. Rolle: delområdegrense
topo «topo»		0..2 Delområde. Rolle: delområde	0..* Delområdegrense. Rolle: delområdegrense

7.1.4.3 «featureType» Grunnkrets

grunnkrets er den minste geografiske enhet det blir beregnet statistikk på

Merknad:

En kommune er delt inn i flere grunnkretser.

Attributter

	Navn	Definisjon/Forklaring	Multipl	Kode	Type
	område	objektets utstrekning	[0..1]		Flate
	posisjon	sted som objektet eksisterer på	[0..1]		Punkt
	grunnkretsId	angivelse av grunnkretsnummer og navn			GrunnkretsId
	kommunennummer	nummeret til kommunen grunnkretsen ligger i	[0..1]		Kommunennummer

Assosiasjoner

Assosiasjon type	Navn	Fra	Til
topo «topo»		0..1 Grunnkrets. Rolle: grunnkrets	0..* Territorialgrense. Rolle: territorialgrense
topo «topo»		0..1 Grunnkrets. Rolle: grunnkrets	0..* AvtaltAvgrensninglinje. Rolle: avtaltAvgrensninglinje

SOSI standard – generell objektkatalog**Fagområde:** Administrative og statistiske inndelinger versjon 4.7

Assosiasjon type	Navn	Fra	Til
Association		0..* Valgkrets. Rolle: valgkrets	0..* Grunnkrets. Rolle: grunnkrets
Association		0..* Skolekrets. Rolle: skolekrets	0..* Grunnkrets. Rolle: grunnkrets
Association		0..1 Bydel. Rolle: bydel	0..* Grunnkrets. Rolle: grunnkretsinnndeling
topo «topo»		0..2 Grunnkrets. Rolle: grunnkrets	0..* Delområdegrense. Rolle: delområdegrense
Association		0..1 Delområde. Rolle: delområdeinndeling	0..* Grunnkrets. Rolle: grunnkretsinnndeling
topo «topo»		0..2 Grunnkrets. Rolle: grunnkrets	0..* Grunnkretsgrense. Rolle: grunnkretsgrense
topo «topo»		0..1 Grunnkrets. Rolle: grunnkrets	0..* Riksgrense. Rolle: riksgrense
topo «topo»		0..2 Grunnkrets. Rolle: grunnkrets	0..* Kommunegrense. Rolle: kommunegrense
topo «topo»		0..2 Grunnkrets. Rolle: grunnkrets	0..* Fylkesgrense. Rolle: fylkesgrense
Association «Aggregation»		0..1 Kommune. Rolle: kommune	0..* Grunnkrets. Rolle: grunnkrets

7.1.4.4 «featureType» Grunnkretsgrense

avgrensning av grunnkrets

Attributter

	Navn	Definisjon/Forklaring	Multipl	Kode	Type
	grense	forløp som følger overgang mellom ulike fenomener			Kurve
	følgerTerrengdetalj	opplysning om at grense følger naturlige skillelinjer i terrenget	[0..1]		TerrengdetaljKode
	følgerTeiggrense	angir om grunnkretsgrensen sammenfaller med teiggrense	[0..1]		Boolean

Assosiasjoner

Assosiasjon type	Navn	Fra	Til
topo «topo»		0..2 Bydel. Rolle: bydel	0..* Grunnkretsgrense. Rolle: grunnkretsgrense

SOSI standard – generell objektkatalog**Fagområde:** Administrative og statistiske inndelinger versjon 4.7

Assosiasjon type	Navn	Fra	Til
topo «topo»		0..2 Valgkrets. Rolle: valgkrets	0..* Grunnkretsgrense. Rolle: grunnkretsgrense
topo «topo»		0..2 Grunnkrets. Rolle: grunnkrets	0..* Grunnkretsgrense. Rolle: grunnkretsgrense
topo «topo»		0..2 Skolekrets. Rolle: skolekrets	0..* Grunnkretsgrense. Rolle: grunnkretsgrense

7.1.4.5 «featureType» Landsdel

inndeling av Fastlands-Norge i 7 landsdeler for plan- og statistikkformål, utarbeidet av Statistisk sentralbyrå

Merknad 1: Landsdelsinndelingen er et regionalt nivå mellom fylke og hele landet. Landsdelene består av et helt antall fylker.

Merknad 2: Tilsvarende NUTS 2 på internasjonalt statistisk nivå.

Attributter

	Navn	Definisjon/Forklaring	Multipl	Kode	Type
	område	objektets utstrekning	[0..1]		Flate
	posisjon	sted som objektet eksisterer på	[0..1]		Punkt
	landsdelId	angivelse av landsdelnummer og -navn	[0..1]		LandsdelId

Assosiasjoner

Assosiasjon type	Navn	Fra	Til
topo «topo»		0..1 Landsdel. Rolle: landsdel	0..* AvtaltAvgrensninglinje. Rolle: avtaltAvgrensninglinje
topo «topo»		0..1 Landsdel. Rolle: landsdel	0..* Territorialgrense. Rolle: territorialgrense
topo «topo»		0..1 Landsdel. Rolle: landsdel	0..* Riksgrense. Rolle: riksgrense
topo «topo»		0..* Fylkesgrense. Rolle: fylkesgrense	0..2 Landsdel. Rolle: landsdel
Association		0..* Landsdel. Rolle: landsdel	0..1 Nasjon. Rolle: nasjon
Association		0..1 Landsdel. Rolle: landsdel	0..* Fylke. Rolle: fylkesinndeling

SOSI standard – generell objektkatalog

Fagområde: Administrative og statistiske inndelinger versjon 4.7

7.1.4.6 «featureType» Sentrumssone

område med konsentrasjon av sentrumsfunksjoner som detaljvarehandel, tjenesteyting og offentlig administrasjon

Merknad: En sentrumssone er et område satt sammen av en eller flere sentrumskjerner og en sone på 100 meter rundt. En sentrumskjerne er et område med mer enn tre ulike hovednæringsgrupper med sentrumsfunksjoner. I tillegg til detaljvarehandel, må offentlig administrasjon eller helse- og sosialtjenester eller annen sosial og personlig service være representert. Avstanden mellom bedriftene skal ikke være mer enn 50 meter. Det må være minst 50 ansatte.

Attributter

	Navn	Definisjon/Forklaring	Multipl	Kode	Type
	område	objektets utstrekning	[0..*]		Flate
	posisjon	sted som objektet eksisterer på	[0..*]		Punkt
	tettstedId	unik identifikasjon av et tettsted i form av en 4-sifret kode eller et navn	[0..1]		TettstedId
	kommunenummer	nummer til kommunen der den største delen av sentrumssonen ligger i	[0..1]		Kommunenummer

Assosiasjoner

Assosiasjon type	Navn	Fra	Til
Association		0..1 Tettsted. Rolle: tettsted	0..* Sentrumssone. Rolle: sentrumssone
topo «topo»		0..2 Sentrumssone. Rolle: sentrumssone	0..* Sentrumssonegrense. Rolle: sentrumssonegrense

7.1.4.7 «featureType» Sentrumssonegrense

avgrensning av en sentrumssone i et tettsted

Attributter

	Navn	Definisjon/Forklaring	Multipl	Kode	Type
	grense	forløp som følger overgang mellom ulike fenomener			Kurve

Assosiasjoner

Assosiasjon type	Navn	Fra	Til
topo «topo»		0..2 Sentrumssone. Rolle: sentrumssone	0..* Sentrumssonegrense. Rolle: sentrumssonegrense

SOSI standard – generell objektkatalog**Fagområde:** Administrative og statistiske inndelinger versjon 4.7**7.1.4.8 «featureType» Tettsted**

område hvor det bor minst 200 personer, og avstanden mellom husene normalt ikke overstiger 50 meter (SSB)

Merknad:

Hussamlinger som naturlig hører med til tettstedet, tas med inntil en avstand på 400 meter fra tettstedskjernen.

Attributter

	Navn	Definisjon/Forklaring	Multipl	Kode	Type
	område	objektets utstrekning	[0..*]		Flate
	posisjon	sted som objektet eksisterer på	[0..*]		Punkt
	tettstedId	unik identifikasjon av et tettsted i form av en 4-sifret kode eller et navn			TettstedId
	kommunenummer	nummer til kommunen der den største delen av tettstedet ligger i	[0..1]		Kommunenummer

Assosiasjoner

Assosiasjon type	Navn	Fra	Til
Association		0..1 Tettsted. Rolle: tettsted	0..* Sentrumssone. Rolle: sentrumssone
topo «topo»		0..2 Tettsted. Rolle: tettsted	0..* Tettstedsgrense. Rolle: tettstedsgrense

7.1.4.9 «featureType» Tettstedsgrense

avgrensing av tettsted

Attributter

	Navn	Definisjon/Forklaring	Multipl	Kode	Type
	grense	forløp som følger overgang mellom ulike fenomener			Kurve

Assosiasjoner

Assosiasjon type	Navn	Fra	Til
topo «topo»		0..2 Tettsted. Rolle: tettsted	0..* Tettstedsgrense. Rolle: tettstedsgrense

SOSI standard – generell objektkatalog**Fagområde:** Administrative og statistiske inndelinger versjon 4.7**7.1.4.10 «featureType» ØkonomiskRegion**

Økonomisk region er en regional inndeling på nivået mellom fylke og kommune. Inndelingen bygger på kriterier som handel og arbeidsmarked og skal representere et hensiktsmessig publiseringsnivå for statistikk

Merknad: Tilsvarende LAU 1 på internasjonalt statistisk nivå.

Attributter

	Navn	Definisjon/Forklaring	Multipl	Kode	Type
	område	objektets utstrekning	[0..1]		Flate
	posisjon	sted som objektet eksisterer på	[0..1]		Punkt
	økonomiskRegionId	angivelse av økonomisk regionnummer og -navn	[0..1]		ØkonomiskRegionId

Assosiasjoner

Assosiasjon type	Navn	Fra	Til
topo «topo»		0..1 ØkonomiskRegion. Rolle: økonomiskRegion	0..* AvtaltAvgrensninglinje. Rolle: avtaltAvgrensninglinje
topo «topo»		0..1 ØkonomiskRegion. Rolle: økonomiskRegion	0..* Territorialgrense. Rolle: territorialgrense
topo «topo»		0..1 ØkonomiskRegion. Rolle: økonomiskRegion	0..* Riksgrense. Rolle: riksgrense
topo «topo»		0..2 ØkonomiskRegion. Rolle: økonomiskRegion	0..* Kommunegrense. Rolle: kommunegrense
topo «topo»		0..2 ØkonomiskRegion. Rolle: økonomiskRegion	0..* Fylkesgrense. Rolle: fylkesgrense
Association		0..1 ØkonomiskRegion. Rolle: økonomiskRegion	0..* Kommune. Rolle: kommune
Association		0..1 Fylke. Rolle: fylke	0..* ØkonomiskRegion. Rolle: økonomiskRegion

7.1.4.11 «dataType» DelområdeId

unik identifikasjon av et delområde i form av en 8-sifret kode eller et navn

Attributter

	Navn	Definisjon/Forklaring	Multipl	Kode	Type
	delområdenummer	består av 8 siffer, derav de 4 første kommunenummer og de 4 siste delområdenummer hvor de 2 siste er 00			CharacterString

SOSI standard – generell objektkatalog**Fagområde:** Administrative og statistiske inndelinger versjon 4.7

		Merknad: Det skal benyttes ledende nuller.			
	delområdenavn	offisielt navn fra grunnkretskatalogen til SSB	[0..1]		CharacterString

7.1.4.12 «dataType» GrunnkretsId

unik identifikasjon av en grunnkrets i form av en 8-sifret kode eller et navn

Attributter

	Navn	Definisjon/Forklaring	Multipl	Kode	Type
	grunnkretsnummer	består av 8 siffer, hvor de fire første er kommunenummer, de to neste er delområdenummer og de to siste angir grunnkrets Merknad: Det skal benyttes ledende nuller. Grunnkretskatalogen utgis og ajourføres av SSB, og er den offisielle listen over grunnkretser.			CharacterString
	grunnkretsnavn	offisielt navn fra grunnkretskatalogen til SSB	[0..1]		CharacterString

7.1.4.13 «dataType» LandsdelId

unik identifikasjon av en landsdel i form av en 1-sifret kode eller et navn

Attributter

	Navn	Definisjon/Forklaring	Multipl	Kode	Type
	landsdelNummer	offisielt nummer fra SSB som består av en 1-sifret kode	[0..1]		LandsdelNummer
	landsdelNavn	offisielt navn fra SSB	[0..1]		LandsdelNavn

Restriksjoner

	Navn	Forklaring	Type
	påkrevd navn eller nummer	/*minst en av egenskapene landsdelNummer og landsdelNavn skal brukes*/	

7.1.4.14 «dataType» TettstedId

unik identifikasjon av et tettsted i form av en 4-sifret kode eller et navn

SOSI standard – generell objektkatalog**Fagområde:** Administrative og statistiske inndelinger versjon 4.7**Attributter**

	Navn	Definisjon/Forklaring	Multipl	Kode	Type
	tettstednummer	består av en 4-sifret kode Merknad: Det skal benyttes ledende nuller.			CharacterString
	tettstednavn	navn på tettsted bestemt av SSB	[0..1]		CharacterString

7.1.4.15 «dataType» ØkonomiskRegionId

unik identifikasjon av en økonomisk region i form av en 4-sifret kode eller et navn

Attributter

	Navn	Definisjon/Forklaring	Multipl	Kode	Type
	økonomiskRegionNummer	offisielt nummer fra NOS-publikasjonen (C 616) "Standard for økonomiske regioner" utgitt av SSB Merknad: De to første sifrene henviser til fylkestilhørighet.	[0..1]		ØkonomiskRegionNummer
	økonomiskRegionNavn	offisielt navn fra NOS-publikasjonen (C 616) "Standard for økonomiske regioner" utgitt av SSB	[0..1]		ØkonomiskRegionNavn

Restriksjoner

	Navn	Forklaring	Type
	påkrevd navn eller nummer	/*minst en av egenskapene økonomiskRegionNummer og økonomiskRegionNavn skal brukes*/	

7.1.4.16 «codeList» LandsdelNavn

Fastlands-Norge er gruppert i 7 områder ihht. SSB, og lista inneholder navnene til disse områdene

Koder

Kodenavn	Definisjon/Forklaring	Initialverdi
Oslo og Viken		
Innlandet		
Agder og Sør-Østlandet		
Vestlandet		
Trøndelag		
Nord-Norge		

SOSI standard – generell objektkatalog**Fagområde:** Administrative og statistiske inndelinger versjon 4.7**7.1.4.17 «codeList» LandsdelNummer**

Fastlands-Norge er gruppert i 7 områder ihht. SSB, og lista inneholder numrene til disse områdene

Koder

Kodenavn	Definisjon/Forklaring	Initialverdi
1	Oslo og Viken	
2	Innlandet	
3	Agder og Sør-Østlandet	
4	Vestlandet	
5	Trøndelag	
6	Nord-Norge	
9	Uoppgitt	

7.1.4.18 «codeList» ØkonomiskRegionNavn

offisielle navn fra NOS-publikasjonen (C 616) "Standard for økonomiske regioner" utgitt av SSB

Attributter

	Navn	Definisjon/Forklaring	Multipl	Kode	Type
	Ålesund				
	Alta				
	Andselv				
	Arendal				
	Askim/Mysen				
	Bærum/Asker				
	Bergen				
	Bodø				
	Brekstad				
	Brønnøysund				
	Drammen				
	Egersund				
	Elverum				
	Finnsnes				
	Flekkefjord				
	Florø				
	Follo				
	Fredrikstad/Sarpsborg				

SOSI standard – generell objektkatalog**Fagområde:** Administrative og statistiske inndelinger versjon 4.7

Frøya/Hitra				
Førde				
Gjøvik				
Grong				
Hadeland				
Halden				
Hallingdal				
Hamar				
Hammerfest				
Harstad				
Haugesund				
Holmestrand				
Hønefoss				
Høyanger				
Jæren				
Kirkenes				
Kongsberg				
Kongsvinger				
Kragerø				
Kristiansand				
Kristiansund				
Levanger/Verdalsøra				
Lillehammer				
Lillesand				
Lillestrøm				
Lofoten				
Lyngdal/Farsund				
Mandal				
Midt-Gudbrandsdalen				
Mo i Rana				
Molde				
Mosjøen				
Moss				
Namsos				
Narvik				
Nord-Gudbrandsdalen				
Nord-Troms				

SOSI standard – generell objektkatalog**Fagområde:** Administrative og statistiske inndelinger versjon 4.7

	Nordfjord				
	Notodden/Bø				
	Odda				
	Oppdal				
	Orkanger				
	Oslo				
	Risør				
	Rjukan				
	Røros				
	Rørvik				
	Sande/Svelvik				
	Sandefjord/Larvik				
	Sandnessjøen				
	Setesdal				
	Skien/Porsgrunn				
	Sogndal/Årdal				
	Stavanger/Sandnes				
	Steinkjer				
	Stjørdalshalsen				
	Sunnalsøra				
	Sunnhordland				
	Surnadal				
	Tromsø				
	Trondheim				
	Tynset				
	Tønsberg/Horten				
	Ullensaker/Eidsvoll				
	Ulsteinvik				
	Uppgitt				
	Vadsø				
	Valdres				
	Vest-Telemark				
	Vesterålen				
	Voss				
	Ørsta/Volda				

SOSI standard – generell objektkatalog**Fagområde:** Administrative og statistiske inndelinger versjon 4.7**7.1.4.19 «codeList» ØkonomiskRegionNummer**

offisielle numre fra NOS-publikasjonen (C 616) "Standard for økonomiske regioner" utgitt av SSB

Merknad: De to første sifrene henviser til fylkestilhørighet.

Attributter

	Navn	Definisjon/Forklaring	Multipl	Kode	Type
	0191	Halden			
	0192	Moss			
	0193	Fredrikstad/Sarpsborg			
	0194	Askim/Mysen			
	0291	Follo			
	0292	Bærum/Asker			
	0293	Lillestrøm			
	0294	Ullensaker/Eidsvoll			
	0391	Oslo			
	0491	Kongsvinger			
	0492	Hamar			
	0493	Elverum			
	0494	Tynset			
	0591	Lillehammer			
	0592	Gjøvik			
	0593	Midt-Gudbrandsdalen			
	0594	Nord-Gudbrandsdalen			
	0595	Hadeland			
	0596	Valdres			
	0691	Drammen			
	0692	Kongsberg			
	0693	Hønefoss			
	0694	Hallingdal			
	0791	Tønsberg/Horten			
	0792	Holmestrand			
	0793	Sandefjord/Larvik			
	0794	Sande/Svelvik			
	0891	Skien/Porsgrunn			
	0892	Notodden/Bø			
	0893	Kragerø			
	0894	Rjukan			

SOSI standard – generell objektkatalog**Fagområde:** Administrative og statistiske inndelinger versjon 4.7

0895	Vest-Telemark			
0991	Risør			
0992	Arendal			
0993	Lillesand			
0994	Setesdal			
1091	Kristiansand			
1092	Mandal			
1093	Lyngdal/Farsund			
1094	Flekkefjord			
1191	Egersund			
1192	Stavanger/Sandnes			
1193	Haugesund			
1194	Jæren			
1291	Bergen			
1294	Odda			
1295	Voss			
1296	Sunnhordland			
1491	Florø			
1492	Høyanger			
1493	Sogndal/Årdal			
1494	Førde			
1495	Nordfjord			
1591	Molde			
1592	Kristiansund			
1593	Ålesund			
1594	Ulsteinvik			
1595	Ørsta/Volda			
1596	Sunnalsøra			
1597	Surnadal			
1691	Trondheim			
1692	Frøya/Hitra			
1693	Brekstad			
1694	Oppdal			
1695	Orkanger			
1696	Røros			
1791	Steinkjer			
1792	Namsos			

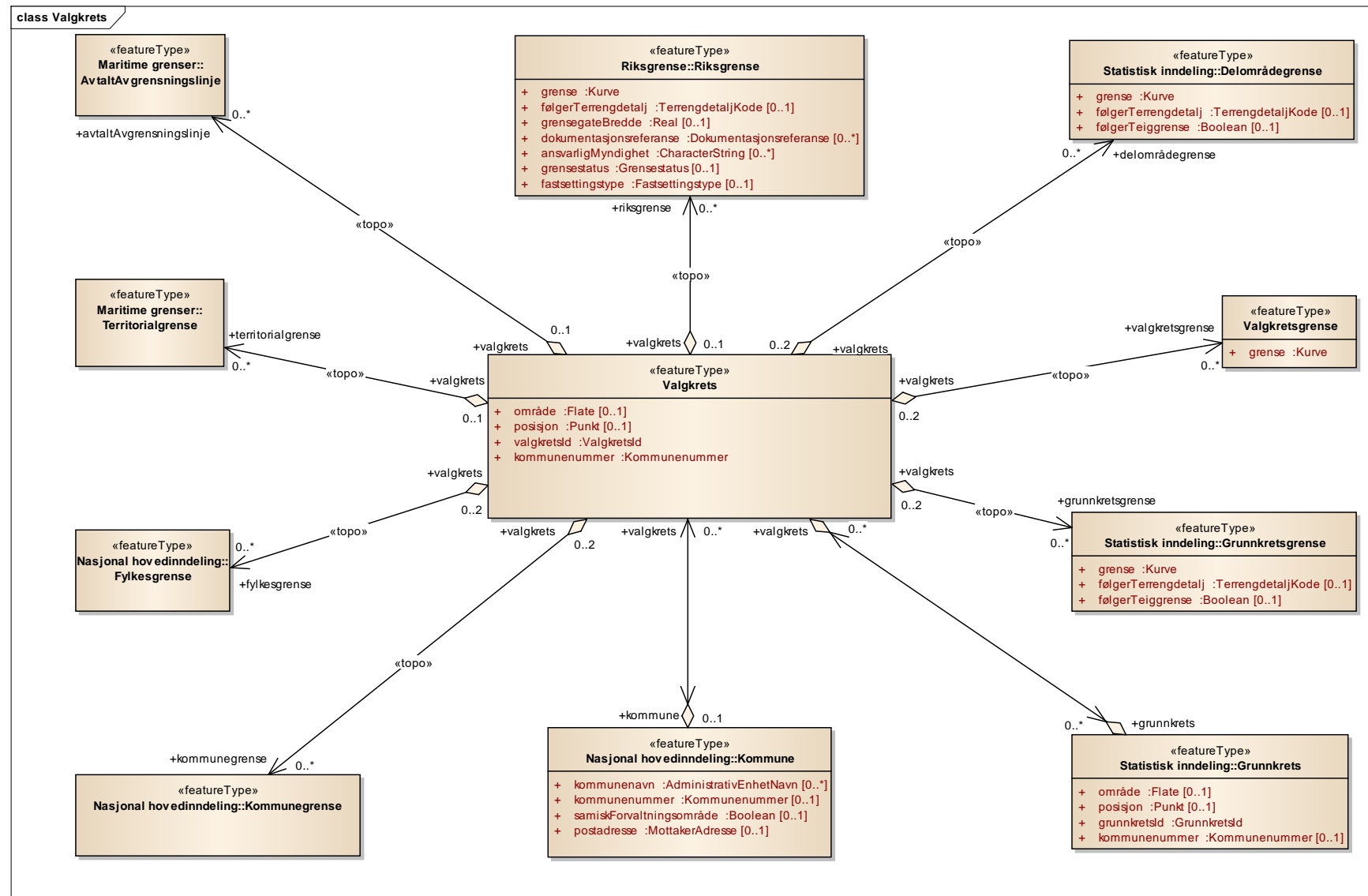
SOSI standard – generell objektkatalog**Fagområde:** Administrative og statistiske inndelinger versjon 4.7

1793	Stjørdalshalsen			
1794	Levanger/Verdalsøra			
1795	Grong			
1796	Rørvik			
1891	Bodø			
1892	Narvik			
1893	Brønnøysund			
1894	Sandnessjøen			
1895	Mosjøen			
1896	Mo i Rana			
1897	Lofoten			
1898	Vesterålen			
1991	Harstad			
1992	Tromsø			
1993	Andselv			
1994	Finnsnes			
1995	Nord-Troms			
2091	Vadsø			
2092	Hammerfest			
2093	Alta			
2094	Kirkenes			
9999	Uoppgitt			

SOSI standard – generell objektkatalog

Fagområde: Administrative og statistiske inndelinger versjon 4.7

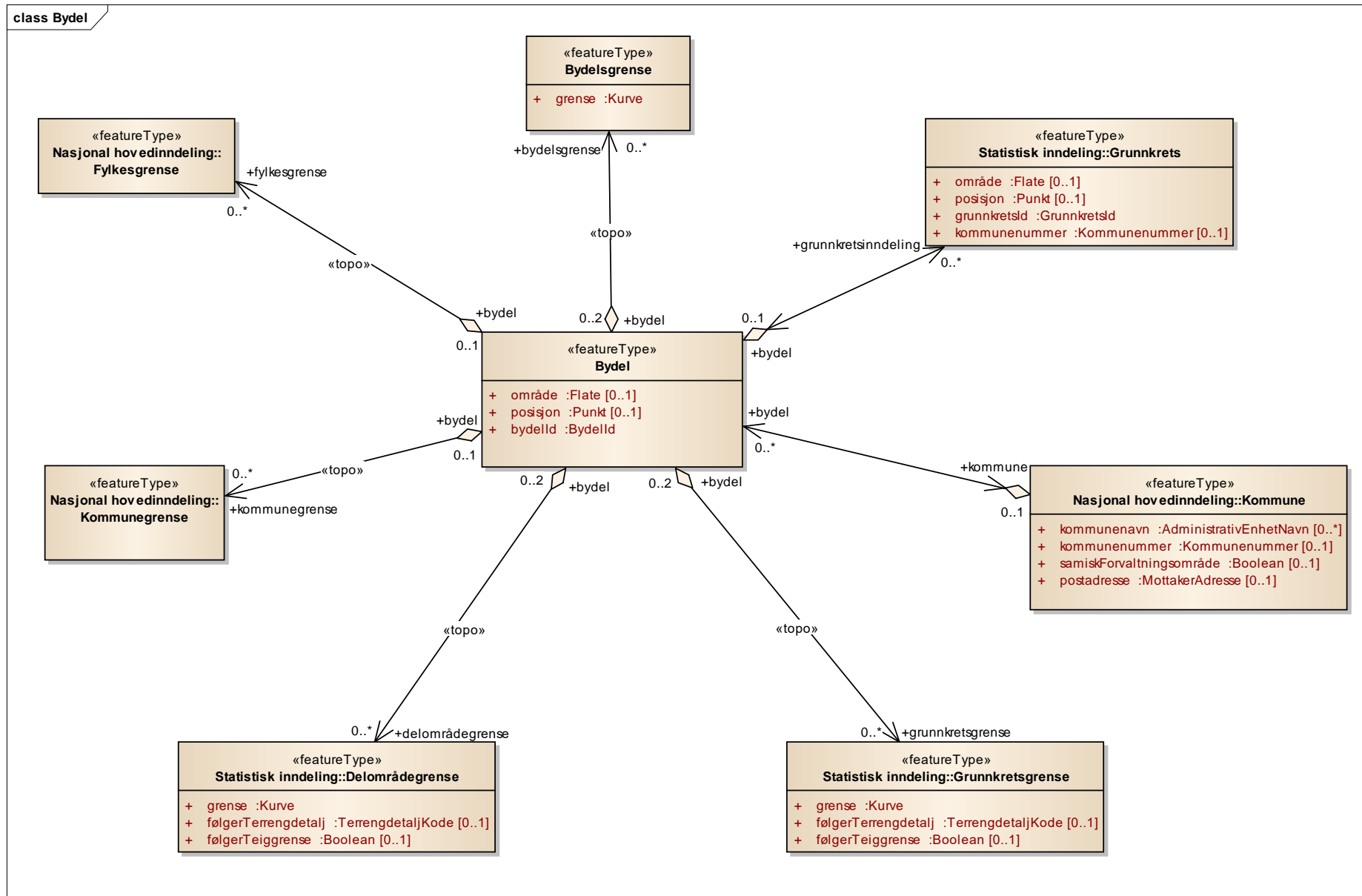
7.1.5 Kommunale kretser



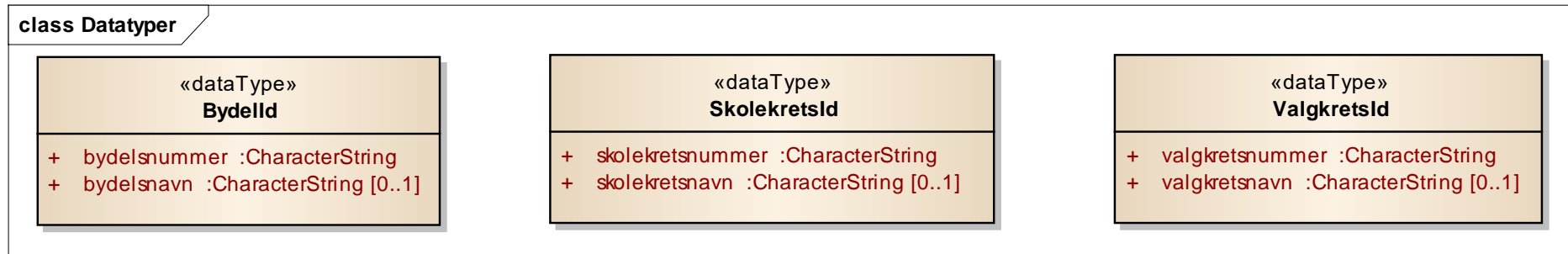
Figur 17 Valgkrets

SOSI standard – generell objektkatalog

Fagområde: Administrative og statistiske inndelinger versjon 4.7



Figur 19 Bydel

SOSI standard – generell objektkatalog**Fagområde:** Administrative og statistiske inndelinger versjon 4.7*Figur 20 Datatyper*

SOSI standard – generell objektkatalog

Fagområde: Administrative og statistiske inndelinger versjon 4.7

7.1.5.1 «featureType» Bydel

administrativ inndeling av en by med egen bydelsadministrasjon med ansvar for flere tidligere sentrale kommunale forvaltningsoppgaver

Merknad: Bydelene består av et helt antall grunnkretser.

Attributter

	Navn	Definisjon/Forklaring	Multipl	Kode	Type
	område	objektets utstrekning	[0..1]		Flate
	posisjon	sted som objektet eksisterer på	[0..1]		Punkt
	bydelId	angivelse av bydelsnummer og navn			BydelId

Assosiasjoner

Assosiasjon type	Navn	Fra	Til
topo «topo»		0..2 Bydel. Rolle: bydel	0..* Bydelsgrense. Rolle: bydelsgrense
Association		0..1 Bydel. Rolle: bydel	0..* Grunnkrets. Rolle: grunnkretsinnndeling
topo «topo»		0..2 Bydel. Rolle: bydel	0..* Delområdegrense. Rolle: delområdegrense
topo «topo»		0..2 Bydel. Rolle: bydel	0..* Grunnkretsgrense. Rolle: grunnkretsgrense
topo «topo»		0..1 Bydel. Rolle: bydel	0..* Kommunegrense. Rolle: kommunegrense
topo «topo»		0..1 Bydel. Rolle: bydel	0..* Fylkesgrense. Rolle: fylkesgrense
Association		0..1 Kommune. Rolle: kommune	0..* Bydel. Rolle: bydel

7.1.5.2 «featureType» Bydelsgrense

avgrensning av bydel

Attributter

	Navn	Definisjon/Forklaring	Multipl	Kode	Type
	grense	forløp som følger overgang mellom ulike fenomener			Kurve

SOSI standard – generell objektkatalog**Fagområde:** Administrative og statistiske inndelinger versjon 4.7**Assosiasjoner**

Assosiasjon type	Navn	Fra	Til
topo «topo»		0..2 Bydel. Rolle: bydel	0..* Bydelsgrense. Rolle: bydelsgrense

7.1.5.3 «featureType» Skolekrets

skolekretsene brukes av de fleste kommuner til å dele kommunen inn i områder som skal sogne til den enkelte skole på barne- og/eller ungdomstrinnet

Merknad: Består som oftest av hele grunnkretser selv om dette i praksis kan avvikes fra år til år. Grensene ligger som oftest fast, men mange kommuner opererer med 'flytende' grenser.

Attributter

	Navn	Definisjon/Forklaring	Multipl	Kode	Type
	område	objektets utstrekning	[0..1]		Flate
	posisjon	sted som objektet eksisterer på	[0..1]		Punkt
	skolekretsId	skolekretser kan være nummerert entydig innen en kommune			SkolekretsId
	kommunennummer	nummerering av kommuner i henhold til Statistisk sentralbyrå sin offisielle liste			Kommunennummer
	barnetrinn	skolekretstype barnetrinn	[0..1]		Boolean
	ungdomstrinn	skolekretstype ungdomstrinn	[0..1]		Boolean

Assosiasjoner

Assosiasjon type	Navn	Fra	Til
topo «topo»		0..1 Skolekrets. Rolle: skolekrets	0..* AvtaltAvgrensningslinje. Rolle: avtaltAvgrensningslinje
topo «topo»		0..2 Skolekrets. Rolle: skolekrets	0..* Skolekretsgrense. Rolle: skolekretsgrense
topo «topo»		0..1 Skolekrets. Rolle: skolekrets	0..* Territorialgrense. Rolle: territorialgrense
Association		0..* Skolekrets. Rolle: skolekrets	0..* Grunnkrets. Rolle: grunnkrets
topo «topo»		0..2 Skolekrets. Rolle: skolekrets	0..* Delområdegrense. Rolle: delområdegrense

SOSI standard – generell objektkatalog**Fagområde:** Administrative og statistiske inndelinger versjon 4.7

Assosiasjon type	Navn	Fra	Til
topo «topo»		0..2 Skolekrets. Rolle: skolekrets	0..* Grunnkretsgrense. Rolle: grunnkretsgrense
topo «topo»		0..1 Skolekrets. Rolle: skolekrets	0..* Riksgrense. Rolle: riksgrense
topo «topo»		0..2 Skolekrets. Rolle: skolekrets	0..* Kommunegrense. Rolle: kommunegrense
topo «topo»		0..2 Skolekrets. Rolle: skolekrets	0..* Fylkesgrense. Rolle: fylkesgrense
Association		0..1 Kommune. Rolle: kommune	0..* Skolekrets. Rolle: skolekrets

7.1.5.4 «featureType» Skolekretsgrense

avgrensning av skolekrets

Attributter

Navn	Definisjon/Forklaring	Multipl	Kode	Type
grense	forløp som følger overgang mellom ulike fenomener			Kurve

Assosiasjoner

Assosiasjon type	Navn	Fra	Til
topo «topo»		0..2 Skolekrets. Rolle: skolekrets	0..* Skolekretsgrense. Rolle: skolekretsgrense

7.1.5.5 «featureType» Valgkrets

valgkretsene har som formål å være en hensiktsmessig inndeling av kommuner ved valg, bl.a. for at velgerne ikke skal få for stor avstand til valglokalet

Merknad: Inndelingen skal ivareta administrative formål, men har også i en viss grad blitt nyttet til å samle inn statistikk for planleggingsformål.

Attributter

Navn	Definisjon/Forklaring	Multipl	Kode	Type
område	objektets utstrekning	[0..1]		Flate
posisjon	sted som objektet eksisterer på	[0..1]		Punkt
valgkretsId	angivelse av valgkretsnummer og navn			ValgkretsId

SOSI standard – generell objektkatalog**Fagområde:** Administrative og statistiske inndelinger versjon 4.7

	kommunenummer	nummerering av kommuner i henhold til Statistisk sentralbyrå sin offisielle liste			Kommunenummer
--	---------------	---	--	--	---------------

Assosiasjoner

Assosiasjon type	Navn	Fra	Til
topo «topo»		0..1 Valgkrets. Rolle: valgkrets	0..* AvtaltAvgrensningslinje. Rolle: avtaltAvgrensningslinje
topo «topo»		0..1 Valgkrets. Rolle: valgkrets	0..* Territorialgrense. Rolle: territorialgrense
topo «topo»		0..2 Valgkrets. Rolle: valgkrets	0..* Valgkretsgrense. Rolle: valgkretsgrense
Association		0..* Valgkrets. Rolle: valgkrets	0..* Grunnkrets. Rolle: grunnkrets
topo «topo»		0..2 Valgkrets. Rolle: valgkrets	0..* Delområdegrense. Rolle: delområdegrense
topo «topo»		0..2 Valgkrets. Rolle: valgkrets	0..* Grunnkretsgrense. Rolle: grunnkretsgrense
topo «topo»		0..1 Valgkrets. Rolle: valgkrets	0..* Riksgrense. Rolle: riksgrense
topo «topo»		0..2 Valgkrets. Rolle: valgkrets	0..* Kommunegrense. Rolle: kommunegrense
topo «topo»		0..2 Valgkrets. Rolle: valgkrets	0..* Fylkesgrense. Rolle: fylkesgrense
Association		0..1 Kommune. Rolle: kommune	0..* Valgkrets. Rolle: valgkrets

7.1.5.6 «featureType» Valgkretsgrense

avgrensning av valgkrets

Attributter

Navn	Definisjon/Forklaring	Multipl	Kode	Type
grense	forløp som følger overgang mellom ulike fenomener			Kurve

Assosiasjoner

Assosiasjon type	Navn	Fra	Til
topo «topo»		0..2 Valgkrets. Rolle: valgkrets	0..* Valgkretsgrense. Rolle: valgkretsgrense

SOSI standard – generell objektkatalog**Fagområde:** Administrative og statistiske inndelinger versjon 4.7**7.1.5.7 «dataType» BydelId**

unik identifikasjon av en bydel i form av en 6-sifret kode eller et navn

Attributter

	Navn	Definisjon/Forklaring	Multipl	Kode	Type
	bydelsnummer	består av 6 siffer hvorav de 4 første sifrene er kommunenummer			CharacterString
	bydelsnavn	et navn som er dekkende for området	[0..1]		CharacterString

7.1.5.8 «dataType» SkolekretsId

unik identifikasjon av en skolekrets innenfor en kommune i form av en kode eller et navn

Attributter

	Navn	Definisjon/Forklaring	Multipl	Kode	Type
	skolekretsnummer	løpende nummer innenfor en kommune			CharacterString
	skolekretsnavn	navnet til skolekretsen	[0..1]		CharacterString

7.1.5.9 «dataType» ValgkretsId

unik identifikasjon av en valgkrets innenfor en kommune i form av en kode eller et navn

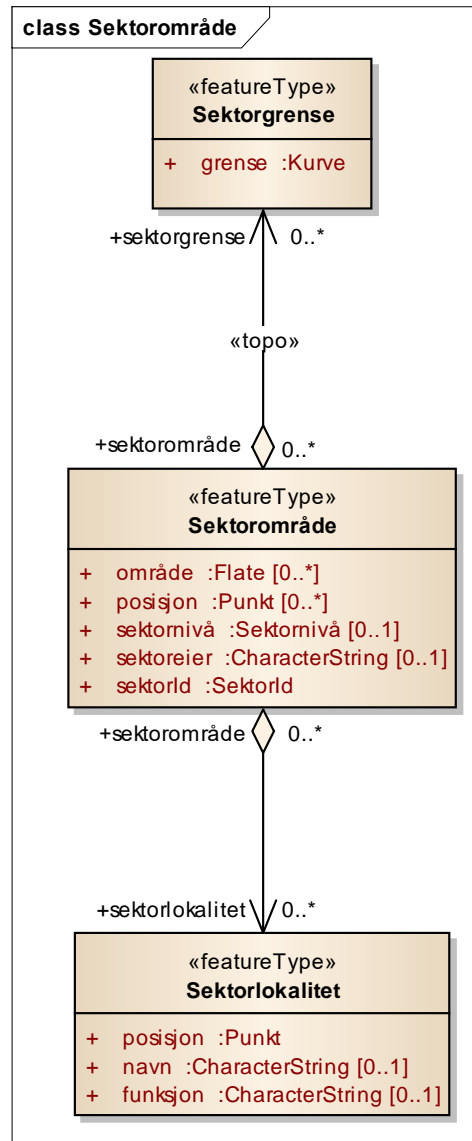
Attributter

	Navn	Definisjon/Forklaring	Multipl	Kode	Type
	valgkretsnummer	løpenummer innenfor valgkretsens kommune			CharacterString
	valgkretsnavn	navn til valgkrets	[0..1]		CharacterString

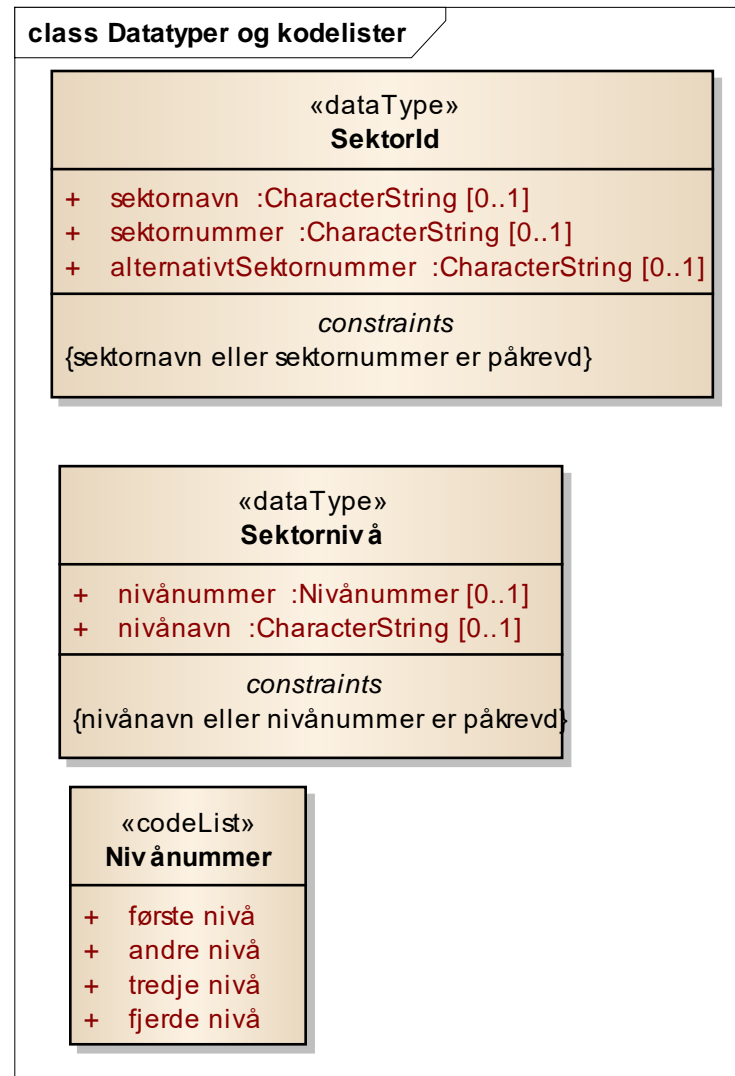
SOSI standard – generell objektkatalog

Fagområde: Administrative og statistiske inndelinger versjon 4.7

7.1.6 Etats- og sektorinndeling



Figur 21 Sektorområde

SOSI standard – generell objektkatalog**Fagområde:** Administrative og statistiske inndelinger versjon 4.7**Figur 22 Datatyper og kodelister**

SOSI standard – generell objektkatalog**Fagområde:** Administrative og statistiske inndelinger versjon 4.7**7.1.6.1 «featureType» Sektorgrense**

avgrensning av sektorområde

Attributter

	Navn	Definisjon/Forklaring	Multipl	Kode	Type
	grense	forløp som følger overgang mellom ulike fenomener			Kurve

Assosiasjoner

Assosiasjon type	Navn	Fra	Til
topo «topo»		0..* Sektorområde. Rolle: sektorområde	0..* Sektorgrense. Rolle: sektorgrense

7.1.6.2 «featureType» Sektorlokaltet

viktig lokalitet med sentral funksjon enten knyttet til administrasjon eller utførelse av etatsens eller institusjonens oppgaver

Attributter

	Navn	Definisjon/Forklaring	Multipl	Kode	Type
	posisjon	sted som objektet eksisterer på			Punkt
	navn	navnet på lokaliteten, eller stedsnavn hvor lokaliteten befinner seg	[0..1]		CharacterString
	funksjon	hva lokaliteten brukes til av sektoreier, for eksempel hovedkontor for intern administrasjon, soknekirke, lensmannskontor osv.	[0..1]		CharacterString

Assosiasjoner

Assosiasjon type	Navn	Fra	Til
Association		0..* Sektorområde. Rolle: sektorområde	0..* Sektorlokaltet. Rolle: sektorlokaltet

7.1.6.3 «featureType» Sektorområde

en etats eller institusjons administrative inndeling i geografiske eller tematiske områder

Attributter

	Navn	Definisjon/Forklaring	Multipl	Kode	Type
	område	objektets utstrekning	[0..*]		Flate

SOSI standard – generell objektkatalog**Fagområde:** Administrative og statistiske inndelinger versjon 4.7

	posisjon	sted som objektet eksisterer på	[0..*]		Punkt
	sektornivå	angivelse av nummer eller navn for et hierarkisk nivå	[0..1]		Sektornivå
	sektoreier	etatens eller institusjonens navn	[0..1]		CharacterString
	sektorId	identifisering av sektorområdene ved hjelp av nummer og navn			SektorId

Assosiasjoner

Assosiasjon type	Navn	Fra	Til
topo «topo»		0..* Sektorområde. Rolle: sektorområde	0..* Sektorgrense. Rolle: sektorgrense
Association		0..* Sektorområde. Rolle: sektorområde	0..* Sektorlokalitet. Rolle: sektorlokalitet

7.1.6.4 «dataType» SektorId

identifisering av sektorområdene ved hjelp av nummer og navn

Merknad: Minst en av egenskapene sektornavn eller sektornummer skal brukes.

Attributter

	Navn	Definisjon/Forklaring	Multipl	Kode	Type
	sektornavn	betegnelse for det avgrensede sektorområdet ut i fra etatens egne navnelister	[0..1]		CharacterString
	sektornummer	nummer for det avgrensede sektorområdet ut i fra etatens egne lister	[0..1]		CharacterString
	alternativtSektornummer	nummer for det avgrensede sektorområdet ut i fra etatens egne lister hvis etatene opererer med doble nummerlister	[0..1]		CharacterString

Restriksjoner

	Navn	Forklaring	Type
	sektornavn eller sektornummer er påkrevd	/**minst en av egenskapene sektornavn eller sektornummer skal brukes**/ inv: self.sektornavn -> isEmpty implies self.sektornummer -> notEmpty	

SOSI standard – generell objektkatalog**Fagområde:** Administrative og statistiske inndelinger versjon 4.7**7.1.6.5 «dataType» Sektornivå**

angivelse av nummer eller navn for et hierarkisk nivå

Attributter

	Navn	Definisjon/Forklaring	Multipl	Kode	Type
	nivånummer	hierarkisk nivå for sektorinndeling	[0..1]		Nivånummer
	nivånavn	offisielt navn for et sektornivå	[0..1]		CharacterString

Restriksjoner

	Navn	Forklaring	Type
	nivånavn eller nivånummer er påkrevd	<p>/**minst en av egenskapene nivånavn eller nivånummer skal brukes**/</p> <p>inv: self.nivånavn -> isEmpty implies self.nivånummer -> notEmpty</p>	

7.1.6.6 «codeList» Nivånummer

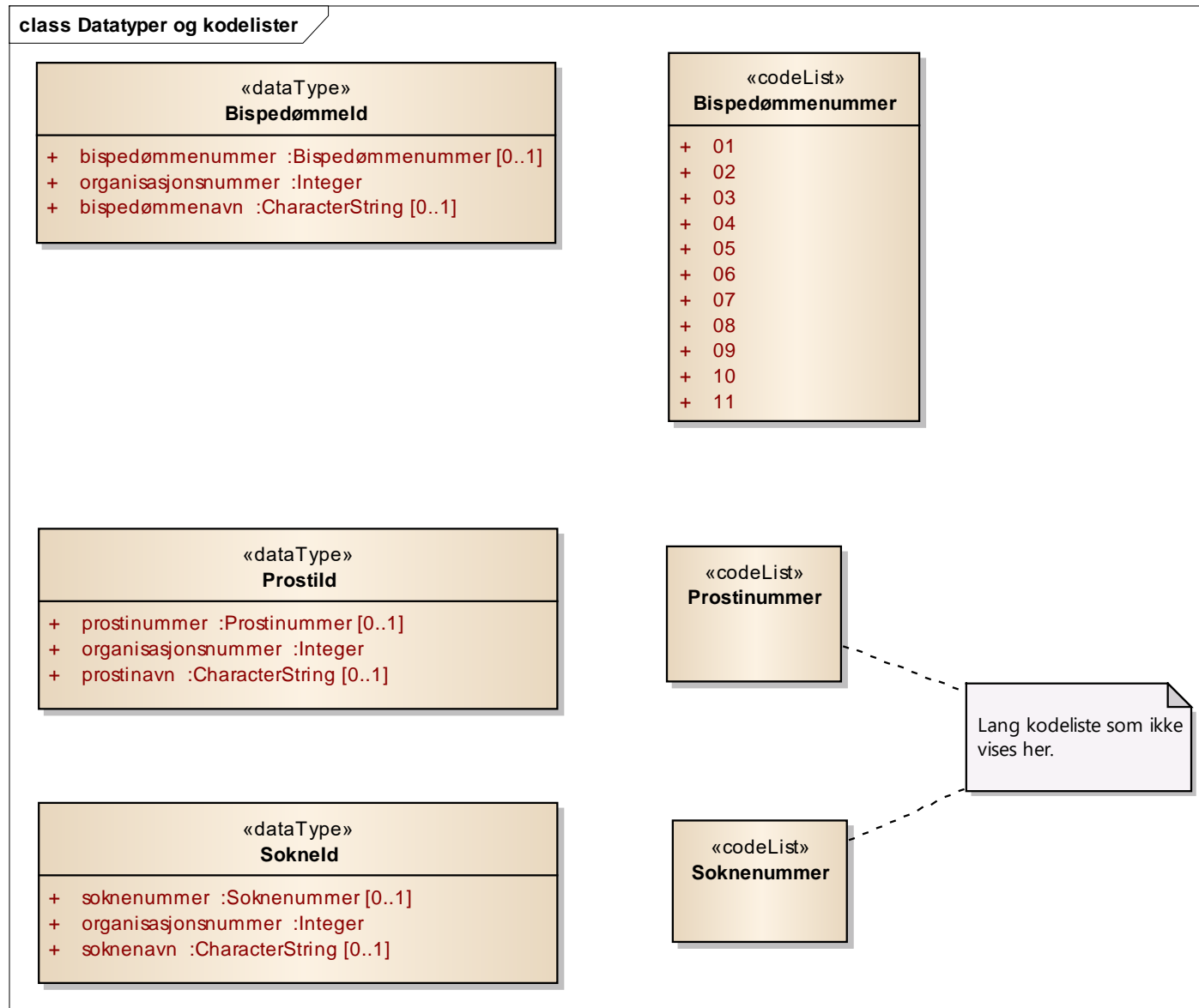
hierarkisk nivå for sektoradministrativ inndeling

Attributter

	Navn	Definisjon/Forklaring	Multipl	Kode	Type
	første nivå				
	andre nivå				
	tredje nivå				
	fjerde nivå				

SOSI standard – generell objektkatalog

Fagområde: Administrative og statistiske inndelinger versjon 4.7



Figur 24 Datatyper og kodelister

SOSI standard – generell objektkatalog**Fagområde:** Administrative og statistiske inndelinger versjon 4.7

7.1.6.7.1 «featureType» Bispedømme

øverste nivå i den geistlige inndelingen som omfatter hele prostier og bestyres av en biskop

Attributter

	Navn	Definisjon/Forklaring	Multipl	Kode	Type
	område	objektets utstrekning	[0..1]		Flate
	posisjon	sted som objektet eksisterer på	[0..1]		Punkt
	bispedømmeId	identifikasjon av et bispedømme			BispedømmeId

Assosiasjoner

Assosiasjon type	Navn	Fra	Til
topo «topo»		0..2 Bispedømme. Rolle: bispedømme	0..* Bispedømmegrense. Rolle: bispedømmegrense
Association		0..1 Bispedømme. Rolle: bispedømme	0..* Prosti. Rolle: prosti

7.1.6.7.2 «featureType» Bispedømmegrense

avgrensning av bispedømme

Attributter

	Navn	Definisjon/Forklaring	Multipl	Kode	Type
	grense	forløp som følger overgang mellom ulike fenomener			Kurve

Assosiasjoner

Assosiasjon type	Navn	Fra	Til
topo «topo»		0..2 Bispedømme. Rolle: bispedømme	0..* Bispedømmegrense. Rolle: bispedømmegrense
topo «topo»		0..2 Sokn. Rolle: sokn	0..* Bispedømmegrense. Rolle: bispedømmegrense
topo «topo»		0..2 Prosti. Rolle: prosti	0..* Bispedømmegrense. Rolle: bispedømmegrense

SOSI standard – generell objektkatalog**Fagområde:** Administrative og statistiske inndelinger versjon 4.7

7.1.6.7.3 «featureType» Prosti

geistlig inndeling som består av et antall sokn, og bestyres av en prost

Attributter

	Navn	Definisjon/Forklaring	Multipl	Kode	Type
	område	objektets utstrekning	[0..1]		Flate
	posisjon	sted som objektet eksisterer på	[0..1]		Punkt
	prostiId	identifikasjon av et prosti			ProstiId

Assosiasjoner

Assosiasjon type	Navn	Fra	Til
Association		0..1 Bispedømme. Rolle: bispedømme	0..* Prosti. Rolle: prosti
Association		0..1 Prosti. Rolle: prosti	0..* Sokn. Rolle: sokn
topo «topo»		0..2 Prosti. Rolle: prosti	0..* Bispedømmegrense. Rolle: bispedømmegrense
topo «topo»		0..2 Prosti. Rolle: prosti	0..* Prostigrense. Rolle: prostigrense

7.1.6.7.4 «featureType» Prostigrense

avgrensning av prosti

Attributter

	Navn	Definisjon/Forklaring	Multipl	Kode	Type
	grense	forløp som følger overgang mellom ulike fenomener			Kurve

Assosiasjoner

Assosiasjon type	Navn	Fra	Til
topo «topo»		0..2 Prosti. Rolle: prosti	0..* Prostigrense. Rolle: prostigrense
topo «topo»		0..2 Sokn. Rolle: sokn	0..* Prostigrense. Rolle: prostigrense

SOSI standard – generell objektkatalog**Fagområde:** Administrative og statistiske inndelinger versjon 4.7

7.1.6.7.5 «featureType» Sokn

den minste geistlige enheten og bestyres av en sokneprest

Merknad:

Folket som er medlem i Den norske kirke og bosatt innenfor et sokn betegnes som menighet.

Attributter

	Navn	Definisjon/Forklaring	Multipl	Kode	Type
	område	objektets utstrekning	[0..1]		Flate
	posisjon	sted som objektet eksisterer på	[0..1]		Punkt
	fellesråd	navn til fellesrådet som er et administrativt organ for ett eller flere sokn og følger kommuneinndeling	[0..*]		CharacterString
	sokneId	identifikasjon av et sokn			SokneId

Assosiasjoner

Assosiasjon type	Navn	Fra	Til
topo «topo»		0..2 Sokn. Rolle: sokn	0..* Soknegrense. Rolle: soknegrense
topo «topo»		0..2 Sokn. Rolle: sokn	0..* Bispedømmegrense. Rolle: bispedømmegrense
Association		0..1 Prosti. Rolle: prosti	0..* Sokn. Rolle: sokn
topo «topo»		0..2 Sokn. Rolle: sokn	0..* Prostigrense. Rolle: prostigrense
Association		0..* Kommune. Rolle: kommune	0..* Sokn. Rolle: sokn

7.1.6.7.6 «featureType» Soknegrense

avgrensning av sokn

Attributter

	Navn	Definisjon/Forklaring	Multipl	Kode	Type
	grense	forløp som følger overgang mellom ulike fenomener			Kurve

SOSI standard – generell objektkatalog**Fagområde:** Administrative og statistiske inndelinger versjon 4.7**Assosiasjoner**

Assosiasjon type	Navn	Fra	Til
topo «topo»		0..2 Sokn. Rolle: sokn	0..* Soknegrense. Rolle: soknegrense

7.1.6.7.7 «dataType» BispedømmeId

unik identifikasjon av et bispedømme

Attributter

	Navn	Definisjon/Forklaring	Multipl	Kode	Type
	bispedømmenummer	unik identifikasjon av et bispedømme i form av 2-sifre	[0..1]		Bispedømmenummer
	organisasjonsnummer	entydig identifisering av foretak i Brønnøysundregisteret			Integer
	bispedømmenavn	navn på bispedømmet	[0..1]		CharacterString

7.1.6.7.8 «dataType» ProstiId

unik identifikasjon av et prosti

Attributter

	Navn	Definisjon/Forklaring	Multipl	Kode	Type
	prostinummer	unik identifikasjon av et prosti i form av 4-sifre Merknad: De to første siffer står for bispedømme, to neste for prosti.	[0..1]		Prostinummer
	organisasjonsnummer	entydig identifisering av foretak i Brønnøysundregisteret			Integer
	prostinavn	navn på prostiet	[0..1]		CharacterString

7.1.6.7.9 «dataType» SokneId

unik identifikasjon av et sokn

Attributter

	Navn	Definisjon/Forklaring	Multipl	Kode	Type
	soknennummer	unik identifikasjon av et sokn i form av 8-sifre Merknad:	[0..1]		Soknennummer

SOSI standard – generell objektkatalog**Fagområde:** Administrative og statistiske inndelinger versjon 4.7

		De to første siffer står for bispedømme, to neste for prosti, to neste for prestegjeld (utgått, men inngår i nummerering) og to siste for sokn.			
	organisasjonsnummer	entydig identifisering av foretak i Brønnøysundregisteret			Integer
	soknenavn	navn på soknet	[0..1]		CharacterString

7.1.6.7.10 «codeList» Bispedømmenummer

unik identifikasjon av et bispedømme i form av 2-sifre

Attributter

	Navn	Definisjon/Forklaring	Multipl	Kode	Type
	01	Oslo bispedømme			
	02	Borg bispedømme			
	03	Hamar bispedømme			
	04	Tunsberg bispedømme			
	05	Agder og Telemark bispedømme			
	06	Stavanger bispedømme			
	07	Bjergvin bispedømme			
	08	Møre Bispedømme			
	09	Nidaros bispedømme			
	10	Sør-Hålogaland bispedømme			
	11	Nord-Hålogaland bispedømme			

7.1.6.7.11 «codeList» Prostinummer

unik identifikasjon av et prosti i form av 4-sifre

Merknad:

De to første siffer står for bispedømme, to neste for prosti.

Koder

Kodenavn	Definisjon/Forklaring	Initialverdi
0101	Oslo domprosti	
0102	Søndre Aker prosti	
0103	Østre Aker prosti	
0104	Nordre Aker prosti	

SOSI standard – generell objektkatalog**Fagområde:** Administrative og statistiske inndelinger versjon 4.7

Kodenavn	Definisjon/Forklaring	Initialverdi
0105	Vestre Aker prosti	
0106	Bærum prosti	
0107	Asker prosti	
0108	Døveprostiet	
0201	Fredrikstad domprosti	
0202	Sarpsborg prosti	
0203	Østre Borgesyssel prosti	
0204	Vestre Borgesyssel prosti	
0206	Nedre Romerike prosti	
0207	Øvre Romerike prosti	
0209	Søndre Follo prosti	
0210	Nordre Follo prosti	
0301	Hamar domprosti	
0304	Sør-Østerdal prosti	
0305	Nord-Østerdal prosti	
0306	Nord-Gudbrandsdal prosti	
0307	Sør-Gudbrandsdal prosti	
0308	Toten prosti	
0309	Hadeland og Land prosti	
0310	Valdres prosti	
0311	Ringsaker prosti	
0312	Solør, Vinger og Odal prosti	
0401	Tønsberg domprosti	
0402	Larvik prosti	
0403	Nord-Jarlsberg prosti	
0404	Drammen prosti	
0405	Eiker prosti	
0406	Kongsberg prosti	
0407	Ringerike prosti	
0408	Hallingdal prosti	
0409	Sandefjord prosti	
0410	Lier prosti	
0501	Kristiansand domprosti	
0505	Otredal prosti	
0506	Vest-Nedenes prosti	
0507	Arendal prosti	
0508	Aust-Nedenes prosti	

SOSI standard – generell objektkatalog**Fagområde:** Administrative og statistiske inndelinger versjon 4.7

Kodenavn	Definisjon/Forklaring	Initialverdi
0509	Bamble prosti	
0510	Skien prosti	
0514	Øvre Telemark prosti	
0515	Lister og Mandal prosti	
0601	Stavanger domprosti	
0602	Dalane prosti	
0603	Jæren prosti	
0605	Haugaland prosti	
0607	Tungenes prosti	
0608	Sandnes prosti	
0609	Ytre Stavanger prosti	
0610	Karmøy prosti	
0611	Ryfylke prosti	
0701	Bergen domprosti	
0702	Fana prosti	
0704	Åsane prosti	
0705	Sunnhordland prosti	
0707	Nordhordland prosti	
0708	Hardanger og Voss prosti	
0709	Sogn prosti	
0711	Sunnfjord prosti	
0712	Nordfjord prosti	
0713	Vesthordland prosti	
0714	Bergensdalen prosti	
0801	Molde domprosti	
0802	Søre Sunnmøre prosti	
0804	Nordre Sunnmøre prosti	
0805	Indre Romsdal prosti	
0806	Ytre Nordmøre prosti	
0807	Indre Nordmøre prosti	
0901	Nidaros domprosti	
0902	Strinda prosti	
0903	Heimdal og Byåsen prosti	
0905	Fosen prosti	
0906	Orkdal prosti	
0907	Gauldal prosti	
0908	Stjørdal prosti	

SOSI standard – generell objektkatalog**Fagområde:** Administrative og statistiske inndelinger versjon 4.7

Kodenavn	Definisjon/Forklaring	Initialverdi
0911	Namdal prosti	
0915	Stiklestad prosti	
1001	Bodø domprosti	
1002	Sør-Helgeland prosti	
1003	Indre Helgeland prosti	
1004	Nord-Helgeland prosti	
1005	Salten prosti	
1006	Ofoten prosti	
1007	Lofoten prosti	
1008	Vesterålen prosti	
1101	Tromsø domprosti	
1102	Trondenes prosti	
1103	Senja prosti	
1104	Nord-Troms prosti	
1105	Alta prosti	
1106	Hammerfest prosti	
1107	Indre Finnmark prosti	
1108	Varanger prosti	
1109	Indre Troms prosti	

7.1.6.7.12 «codeList» Soknenummer

unik identifikasjon av et sokn i form av 8-sifre

Merknad:

De to første siffer står for bispedømme, to neste for prosti, to neste for tidligere prestegjeld og to siste for sokn.

Attributter

	Navn	Definisjon/Forklaring	Multipl	Kode	Type
	01010103	Sentrum og St.Hanshaugen sokn			
	01010301	Frogner sokn			
	01010302	Bygdøy sokn			
	01010401	Uranienborg sokn			
	01010501	Fagerborg sokn			
	01010802	Gamlebyen og Grønnland sokn			
	01010901	Kampen sokn			

SOSI standard – generell objektkatalog**Fagområde:** Administrative og statistiske inndelinger versjon 4.7

01011001	Vålerengen sokn			
01020101	Nordstrand sokn			
01020102	Ljan sokn			
01020201	Holmlia sokn			
01020202	Hauketo/Prinsdal sokn			
01020301	Lambertseter sokn			
01020401	Bøler sokn			
01020501	Bekkelaget sokn			
01020502	Ormøy sokn			
01020601	Manglerud sokn			
01020701	Klemetsrud sokn			
01020702	Mortensrud sokn			
01020801	Oppsal sokn			
01030102	Østre Aker og Haugerud sokn			
01030403	Grorud sokn			
01030702	Ellingsrud og Furuset sokn			
01030902	Høybråten, Fossum og Stovner sokn			
01031201	Tonsen sokn			
01040101	Torshov sokn			
01040401	Sofienberg sokn			
01040501	Paulus sokn			
01040601	Lilleborg sokn			
01040801	Sagene sokn			
01040802	Iladalen sokn			
01041001	Sinsen sokn			
01041002	Hasle sokn			
01050101	Vestre Aker sokn			
01050102	Bakkehaugen sokn			
01050201	Majorstuen sokn			
01050301	Skøyen sokn			
01050401	Ris sokn			
01050501	Nordberg sokn			
01050502	Maridalen sokn			
01050601	Ullern sokn			
01050701	Røa sokn			
01050702	Sørkedalen sokn			
01050801	Voksen sokn			

SOSI standard – generell objektkatalog**Fagområde:** Administrative og statistiske inndelinger versjon 4.7

01050901	Grefsen sokn			
01060101	Høvik sokn			
01060102	Lysaker/Snarøya sokn			
01060201	Jar sokn			
01060301	Østerås sokn			
01060302	Grinilund sokn			
01060401	Haslum sokn			
01060501	Helgerud sokn			
01060601	Bryn sokn			
01060701	Lommedalen sokn			
01060801	Tanum sokn			
01070101	Asker sokn			
01070102	Vardåsen sokn			
01070201	Holmen sokn			
01070301	Østenstad sokn			
01070302	Heggedal sokn			
01080101	Døves menighet i Oslo og Østlandet			
01080201	Døvekirkens menighet Stavanger			
01080301	Døves menighet Bergen			
01080401	Døves menighet i Møre			
01080501	Døvekirkens menighet Trondheim			
01080601	Døves menighet Tromsø			
02010101	Domkirkens sokn			
02010201	Østre Fredrikstad sokn			
02010301	Glemmen sokn			
02010302	Gamle Glemmen sokn			
02010401	Rolvøy sokn			
02010501	Kråkerøy sokn			
02010601	Onsøy sokn			
02010602	Gressvik sokn			
02010701	Borge sokn			
02010702	Torsnes sokn			
02010801	Hvaler sokn			
02020101	Sarpsborg sokn			
02020201	Skjeberg sokn			
02020202	Ingedal sokn			
02020203	Ullerøy sokn			

SOSI standard – generell objektkatalog**Fagområde:** Administrative og statistiske inndelinger versjon 4.7

02020204	Hafslund sokn			
02020205	Skjebergdalen sokn			
02020301	Varteig sokn			
02020401	Tune sokn			
02020402	Holleby sokn			
02020501	Greåker sokn			
02020502	Solli sokn			
02020601	Idd sokn			
02020602	Enningdalen sokn			
02020603	Tistedalen sokn			
02020604	Asak sokn			
02020701	Halden sokn			
02020702	Berg sokn			
02020703	Rokke sokn			
02030101	Eidsberg sokn			
02030102	Trømborg sokn			
02030103	Mysen sokn			
02030104	Hærland sokn			
02030201	Øymark sokn			
02030202	Rødenes sokn			
02030203	Aremark sokn			
02030204	Rømskog sokn			
02030205	Ørje sokn			
02030206	Klund sokn			
02030301	Rakkestad sokn			
02030302	Degernes sokn			
02030303	Os sokn			
02030401	Askim sokn			
02030501	Trøgstad sokn			
02030502	Båstad sokn			
02040101	Moss sokn			
02040201	Jeløy sokn			
02040301	Råde sokn			
02040401	Rygge sokn			
02040402	Ekholt sokn			
02040501	Våler sokn			
02040502	Svinndal sokn			

SOSI standard – generell objektkatalog**Fagområde:** Administrative og statistiske inndelinger versjon 4.7

02040601	Skiptvet sokn			
02040701	Spydeberg sokn			
02040702	Heli sokn			
02040703	Hovin sokn			
02040801	Hobøl sokn			
02040802	Tomter sokn			
02060101	Skedsmo sokn			
02060201	Strømmen sokn			
02060301	Lillestrøm sokn			
02060801	Rælingen sokn			
02060802	Øvre Rælingen sokn			
02060901	Fjellhamar sokn			
02061001	Skårer sokn			
02061101	Nittedal sokn			
02061102	Hakadal sokn			
02070101	Ullensaker sokn			
02070102	Furuset sokn			
02070301	Eidsvoll sokn			
02070302	Langset sokn			
02070303	Feiring sokn			
02070304	Råholt sokn			
02070401	Gjerdrum og Heni sokn			
02070501	Nannestad sokn			
02070502	Holter sokn			
02070503	Bjørke sokn			
02070504	Stensgård sokn			
02070601	Hurdal sokn			
02070701	Hovin sokn			
02070702	Mogreina sokn			
02080101	Årnes sokn			
02080102	Auli sokn			
02080201	Nes sokn			
02080202	Udenes sokn			
02080203	Fenstad sokn			
02080204	Ingeborgrud sokn			
02080301	Søndre Høland sokn			
02080302	Løken sokn			

SOSI standard – generell objektkatalog**Fagområde:** Administrative og statistiske inndelinger versjon 4.7

02080303	Setskog sokn			
02080304	Bjørkelangen sokn			
02080401	Aurskog sokn			
02080501	Fet sokn			
02080502	Dalen sokn			
02080601	Sørum sokn			
02080602	Blaker sokn			
02080603	Frogner sokn			
02090101	Ås sokn			
02090102	Kroer sokn			
02090103	Nordby sokn			
02090201	Vestby sokn			
02090202	Såner sokn			
02090203	Garder sokn			
02090204	Hvitsten sokn			
02090301	Drøbak sokn			
02090302	Frogn sokn			
02090401	Nesodden sokn			
02090402	Gjøfjell sokn			
02090403	Skoklefall sokn			
02100101	Oppegård sokn			
02100102	Greverud sokn			
02100103	Kolbotn sokn			
02100201	Kråkstad sokn			
02100202	Ski sokn			
02100301	Langhus sokn			
02100302	Siggerud sokn			
02100401	Enebakk sokn			
02100402	Mari sokn			
03010101	Hamar sokn			
03010201	Vang sokn			
03010301	Stange sokn			
03010302	Tangen sokn			
03010401	Ottestad sokn			
03010501	Romedal sokn			
03010502	Vallset sokn			
03010601	Løten sokn			

SOSI standard – generell objektkatalog**Fagområde:** Administrative og statistiske inndelinger versjon 4.7

03040101	Elverum sokn			
03040102	Sørskogbygda sokn			
03040103	Hernes sokn			
03040104	Nordskogbygda sokn			
03040105	Heradsbygd sokn			
03040201	Trysil sokn			
03040202	Søre Osen sokn			
03040203	Tørberget sokn			
03040204	Søre Trysil sokn			
03040205	Østby sokn			
03040206	Ljørdalen sokn			
03040207	Nordre Trysil sokn			
03040301	Engerdal sokn			
03040302	Søre Elvdal sokn			
03040303	Drevsjø sokn			
03040304	Sømådalen sokn			
03040305	Elgå sokn			
03040401	Åmot sokn			
03040402	Nordre Osen sokn			
03040403	Deset sokn			
03040502	Strand sokn			
03040503	Sollia sokn			
03040504	Atneosen sokn			
03040505	Evenstad sokn			
03040506	Stor-Elvdal sokn			
03050101	Tynset sokn			
03050102	Tylldalen sokn			
03050103	Kvikne sokn			
03050104	Brydalen sokn			
03050201	Øvre Rendal sokn			
03050202	Ytre Rendal sokn			
03050203	Hanestad sokn			
03050204	Sjøli sokn			
03050301	Tolga sokn			
03050302	Vingelen sokn			
03050303	Holøydalen sokn			
03050304	Hodalen sokn			

SOSI standard – generell objektkatalog**Fagområde:** Administrative og statistiske inndelinger versjon 4.7

03050401	Os sokn			
03050402	Dalsbygda sokn			
03050403	Narbuvoll sokn			
03050501	Alvdal sokn			
03050601	Folldal sokn			
03050602	Øvre Folldal sokn			
03060101	Sel sokn			
03060102	Heidal sokn			
03060103	Nord-Sel sokn			
03060201	Sørdorp sokn			
03060202	Kvikne sokn			
03060203	Kvam sokn			
03060204	Skåbu sokn			
03060301	Vågå sokn			
03060401	Dovre sokn			
03060402	Dombås sokn			
03060501	Lom sokn			
03060502	Bøverdalen sokn			
03060503	Garmo sokn			
03060601	Lesja sokn			
03060602	Lesjaskog sokn			
03060701	Skjåk sokn			
03060702	Nordberg sokn			
03070101	Lillehammer sokn			
03070102	Søre Ål sokn			
03070103	Nordre Ål sokn			
03070201	Fåberg sokn			
03070202	Vingrom sokn			
03070203	Saksumdal sokn			
03070301	Øyer sokn			
03070302	Tretten sokn			
03070401	Ringebu sokn			
03070402	Fåvang sokn			
03070403	Venabygd sokn			
03070501	Sør-Fron sokn			
03070601	Østre-Gausdal sokn			
03070602	Follebu sokn			

SOSI standard – generell objektkatalog**Fagområde:** Administrative og statistiske inndelinger versjon 4.7

03070701	Vestre Gausdal sokn			
03070702	Svatsum sokn			
03070703	Aulstad sokn			
03080101	Gjøvik sokn			
03080102	Engehaugen sokn			
03080201	Vardal sokn			
03080202	Hunn sokn			
03080203	Bråstad sokn			
03080301	Biri sokn			
03080302	Snertingdal sokn			
03080401	Balke sokn			
03080501	Hoff sokn			
03080502	Kapp sokn			
03080503	Nordlien sokn			
03080601	Kolbu sokn			
03080602	Eina sokn			
03080701	Ås sokn			
03080801	Raufoss sokn			
03090102	Gran/Tingelstad sokn			
03090201	Brandbu sokn			
03090203	Bjønøroa sokn			
03090204	Moen/Ål sokn			
03090301	Lunner sokn			
03090302	Grua/Harestua sokn			
03090401	Jevnaker sokn			
03090501	Søndre Land sokn			
03090502	Skute sokn			
03090503	Fluberg sokn			
03090601	Østsinni sokn			
03090602	Nordsinni sokn			
03090603	Torpa sokn			
03090604	Lunde sokn			
03100101	Aurdal sokn			
03100102	Skrautvål sokn			
03100103	Svenes sokn			
03100104	Ulnes sokn			
03100105	Tisleidalen sokn			

SOSI standard – generell objektkatalog**Fagområde:** Administrative og statistiske inndelinger versjon 4.7

03100106	Tingnes sokn			
03100201	Bagn sokn			
03100202	Hedalen sokn			
03100203	Begnadalen sokn			
03100204	Reinli sokn			
03100205	Leirskogen sokn			
03100301	Bruflat sokn			
03100302	Nord-Etnedal sokn			
03100401	Slidre sokn			
03100402	Røn sokn			
03100403	Lømen sokn			
03100501	Hegge sokn			
03100502	Rogne sokn			
03100503	Volbu sokn			
03100504	Lidar sokn			
03100601	Vang sokn			
03100602	Høre sokn			
03100603	Øye sokn			
03100604	Heensåsen sokn			
03110101	Brumunddal/Veldre sokn			
03110102	Brøttum sokn			
03110103	Furnes sokn			
03110104	Nes sokn			
03110105	Ringsaker sokn			
03110106	Åsmarka sokn			
03120101	Vinger sokn			
03120102	Austmarka sokn			
03120201	Brandval sokn			
03120301	Eidskog sokn			
03120302	Vestmarka sokn			
03120401	Strøm sokn			
03120402	Ullern sokn			
03120403	Oppstad sokn			
03120501	Sand sokn			
03120502	Mo sokn			
03120601	Åsnes sokn			
03120602	Gjesåsen sokn			

SOSI standard – generell objektkatalog**Fagområde:** Administrative og statistiske inndelinger versjon 4.7

03120603	Åsnes Finnskog sokn			
03120701	Hof sokn			
03120702	Arneberg sokn			
03120703	Hof Finnskog sokn			
03120801	Grue sokn			
03120802	Grue Finnskog sokn			
03120901	Våler sokn			
03120902	Gravberget sokn			
04010101	Tønsberg sokn			
04010201	Søndre Slagen sokn			
04010301	Sem sokn			
04010302	Nordre Slagen sokn			
04010401	Tjøme sokn			
04010402	Hvasser sokn			
04010501	Nøtterøy sokn			
04010502	Torød sokn			
04010503	Teie sokn			
04020101	Larvik sokn			
04020102	Langestrand sokn			
04020103	Nanset sokn			
04020201	Tjølling sokn			
04020202	Østre Halsen sokn			
04020301	Hedrum sokn			
04020303	Kvelde sokn			
04020304	Hvarnes sokn			
04020401	Stavern sokn			
04020501	Tanum sokn			
04020502	Berg sokn			
04020503	Kjose sokn			
04020901	Svarstad sokn			
04020902	Styrvold sokn			
04020903	Hem sokn			
04030101	Horten sokn			
04030201	Borre sokn			
04030202	Nykirke sokn			
04030203	Åsgårdstrand sokn			
04030301	Våle sokn			

SOSI standard – generell objektkatalog**Fagområde:** Administrative og statistiske inndelinger versjon 4.7

04030302	Undrumsdal sokn			
04030303	Ramnes sokn			
04030304	Fon sokn			
04030305	Vivestad sokn			
04030401	Botne sokn			
04030402	Holmestrand sokn			
04030403	Hillestad sokn			
04030501	Svelvik sokn			
04030601	Sande sokn			
04030703	Hof, Eidsfoss og Vassås sokn			
04040101	Bragernes sokn			
04040201	Tangen sokn			
04040301	Strømsø sokn			
04040302	Fjell sokn			
04040401	Strømsgodset sokn			
04040501	Åssiden sokn			
04040601	Skoger sokn			
04040602	Konnerud sokn			
04050101	Haug sokn			
04050102	Fiskum sokn			
04050103	Bakke sokn			
04050104	Vestfossen sokn			
04050201	Nedre Eiker sokn			
04050301	Modum sokn			
04050401	Sigdal sokn			
04050402	Eggedal sokn			
04050501	Krødsherad sokn			
04050601	Mjøndalen sokn			
04060101	Kongsberg sokn			
04060102	Jondalen sokn			
04060201	Efteløt sokn			
04060202	Tuft sokn			
04060203	Komnes sokn			
04060204	Hedenstad sokn			
04060301	Flesberg sokn			
04060302	Svene sokn			
04060303	Lyngdal sokn			

SOSI standard – generell objektkatalog**Fagområde:** Administrative og statistiske inndelinger versjon 4.7

04060401	Rollag sokn			
04060402	Veggli sokn			
04060501	Nore sokn			
04060502	Uvdal sokn			
04060503	Tunnhovd sokn			
04070101	Hønefoss sokn			
04070201	Norderhov og Ask sokn			
04070202	Tyristrand sokn			
04070203	Lunder sokn			
04070204	Veme sokn			
04070301	Haug sokn			
04070302	Ullerål sokn			
04070401	Viker sokn			
04070402	Hval sokn			
04070403	Nes sokn			
04070501	Hole sokn			
04080101	Ål sokn			
04080102	Torpo sokn			
04080103	Leveld sokn			
04080201	Nes sokn			
04080202	Flå sokn			
04080301	Gol sokn			
04080302	Hemsedal sokn			
04080303	Herad sokn			
04080401	Hol sokn			
04080402	Dagali og Skurdalen sokn			
04080403	Geilo sokn			
04090101	Sandar sokn			
04090102	Vesterøy sokn			
04090201	Sandefjord sokn			
04090301	Bugården sokn			
04090401	Andebu sokn			
04090402	Kodal sokn			
04090403	Høyjord sokn			
04090501	Stokke sokn			
04090502	Skjee sokn			
04090503	Arnadal sokn			

SOSI standard – generell objektkatalog**Fagområde:** Administrative og statistiske inndelinger versjon 4.7

04100101	Frogner sokn			
04100102	Tranby sokn			
04100201	Hurum sokn			
04100202	Filtvet/Tofte sokn			
04100203	Kongsdelene sokn			
04100301	Røyken sokn			
04100302	Åros sokn			
04100303	Slemmestad og Nærsnes sokn			
04100401	Sylling sokn			
04100402	Sjåstad sokn			
05010101	Domkirken sokn			
05010201	Lund sokn			
05010301	Randesund sokn			
05010302	Hånes sokn			
05010401	Tveit sokn			
05010501	Voie sokn			
05010502	Flekkerøy sokn			
05010601	Vågsbygd sokn			
05010701	Grim sokn			
05010702	Hellemyr sokn			
05010801	Oddernes sokn			
05010802	Torridal sokn			
05020103	Holum sokn			
05020104	Mandal sokn			
05020201	Søgne sokn			
05020202	Greipstad sokn			
05020203	Finsland sokn			
05020301	Bjelland sokn			
05020302	Øyslebø sokn			
05020303	Laudal sokn			
05020401	Valle sokn			
05020402	Spangereid sokn			
05020403	Vigmostad sokn			
05020501	Grindheim sokn			
05020502	Konsmo sokn			
05020503	Åseral sokn			
05030101	Lyngdal sokn			

SOSI standard – generell objektkatalog**Fagområde:** Administrative og statistiske inndelinger versjon 4.7

05030102	Austad sokn			
05030103	Kvås sokn			
05030104	Hægebosta sokn			
05030105	Eiken sokn			
05030303	Lista sokn			
05030304	Herad sokn			
05030305	Farsund sokn			
05030401	Flekkefjord sokn			
05030402	Hidra sokn			
05030403	Gyland sokn			
05030404	Bakke sokn			
05030501	Kvinesdal sokn			
05030502	Feda sokn			
05030503	Fjotland sokn			
05030601	Sirdal sokn			
05050101	Vennesla sokn			
05050102	Øvrebø sokn			
05050103	Hægeland sokn			
05050203	Iveland sokn			
05050204	Evje og Hornnes sokn			
05050301	Bygland sokn			
05050302	Årdal sokn			
05050401	Valle og Hylestad sokn			
05050403	Bykle sokn			
05060101	Lillesand sokn			
05060102	Høvåg sokn			
05060201	Fjære sokn			
05060202	Grimstad sokn			
05060301	Landvik sokn			
05060302	Eide sokn			
05060401	Birkenes sokn			
05060402	Herefoss sokn			
05060403	Vegusdal sokn			
05070101	Trefoldighet sokn			
05070201	Tromøy sokn			
05070301	Barbu sokn			
05070401	Austre Moland sokn			

SOSI standard – generell objektkatalog**Fagområde:** Administrative og statistiske inndelinger versjon 4.7

05070402	Stokken sokn			
05070403	Flosta sokn			
05070501	Hisøy sokn			
05070601	Øyestad sokn			
05070703	Froland sokn			
05080101	Holt sokn			
05080102	Dypvåg sokn			
05080103	Tvedestrand sokn			
05080201	Risør sokn			
05080203	Indre Søndeled sokn			
05080301	Gjerstad sokn			
05080302	Vegårshei sokn			
05080401	Åmli sokn			
05080403	Gjøvdal sokn			
05090101	Kragerø sokn			
05090102	Levangsheia sokn			
05090103	Skåtøy sokn			
05090203	Sannidal sokn			
05090204	Helle sokn			
05090301	Bamble sokn			
05090302	Herre sokn			
05090303	Stathelle sokn			
05090401	Langesund sokn			
05090501	Drangedal sokn			
05090502	Kroken sokn			
05090503	Tørdal sokn			
05100101	Skien sokn			
05100202	Gimsøy og Nenset sokn			
05100401	Solum sokn			
05100402	Skotfoss sokn			
05100403	Kilebygda sokn			
05100404	Mælum sokn			
05100501	Gulset sokn			
05100601	Gjerpen sokn			
05100602	Borgestad sokn			
05100701	Eidanger sokn			
05100702	Brevik sokn			

SOSI standard – generell objektkatalog**Fagområde:** Administrative og statistiske inndelinger versjon 4.7

05100801	Klevstrand sokn			
05100901	Porsgrunn sokn			
05101001	Siljan sokn			
05120101	Notodden sokn			
05120201	Heddal sokn			
05120202	Lisleherad sokn			
05120203	Gransherad sokn			
05120302	Hovin sokn			
05120304	Austbygda sokn			
05120305	Atrå og Mæl sokn			
05120401	Rjukan sokn			
05120501	Hjartdal sokn			
05120502	Sauland sokn			
05120503	Tuddal sokn			
05120601	Bø sokn			
05120703	Holla og Helgen sokn			
05120801	Lunde og Flåbygd sokn			
05120903	Sauherad og Nes sokn			
05130103	Høydalsmo og Lårdal sokn			
05130104	Eidsborg Mo og Skafså sokn			
05130203	Nissedal sokn			
05130301	Fyresdal sokn			
05130401	Kviteseid sokn			
05130402	Vrådal sokn			
05130403	Brunkeberg sokn			
05130404	Fjågesund og Kilen sokn			
05130501	Rauland sokn			
05130502	Øyfjell sokn			
05130503	Møsstrand sokn			
05130601	Vinje og Nesland sokn			
05130603	Grungedal sokn			
05130701	Seljord sokn			
05130702	Flatdal sokn			
05130703	Åmotsdal sokn			
06010101	Domkirken sokn			
06010201	St. Petri sokn			
06010301	St. Johannes sokn			

SOSI standard – generell objektkatalog**Fagområde:** Administrative og statistiske inndelinger versjon 4.7

06011101	Kampen sokn			
06011102	Stokka sokn			
06011201	Varden sokn			
06011301	Hundvåg sokn			
06011401	Bekkefaret sokn			
06011501	Tjensvoll sokn			
06020101	Egersund sokn			
06020102	Helleland sokn			
06020103	Eigerøy sokn			
06020201	Sokndal sokn			
06020301	Lund sokn			
06020302	Heskestad sokn			
06020401	Bjerkreim sokn			
06030501	Gjesdal sokn			
06030502	Ålgård sokn			
06030601	Time sokn			
06030602	Bryne sokn			
06030603	Undheim sokn			
06030701	Nærbø sokn			
06030702	Ogna sokn			
06030703	Varhaug sokn			
06030801	Klepp sokn			
06030802	Orre sokn			
06030803	Bore sokn			
06030804	Frøyland og Orstad sokn			
06050101	Vår Frelzers sokn			
06050201	Rossabø sokn			
06050301	Skåre sokn			
06050502	Utsira sokn			
06050901	Tysvær sokn			
06050902	Nedstrand sokn			
06050903	Førdesfjorden sokn			
06050904	Bokn sokn			
06051001	Vikedal sokn			
06051002	Imsland sokn			
06051003	Sandeid sokn			
06051101	Skjold sokn			

SOSI standard – generell objektkatalog**Fagområde:** Administrative og statistiske inndelinger versjon 4.7

06051102	Vats sokn			
06051201	Bjoa sokn			
06051202	Vikebygd sokn			
06051203	Ølen sokn			
06070101	Randaberg sokn			
06070102	Kvitsøy sokn			
06070103	Grødem sokn			
06070501	Hesby sokn			
06070502	Talgje sokn			
06070503	Sjernarøy sokn			
06070601	Rennesøy sokn			
06070602	Mosterøy sokn			
06070701	Sola sokn			
06070702	Sørnes sokn			
06070703	Tananger sokn			
06070704	Ræge sokn			
06080101	Sandnes sokn			
06080102	Lura sokn			
06080201	Riska sokn			
06080202	Høle sokn			
06080301	Høyland sokn			
06080401	Gand sokn			
06080601	Hana sokn			
06080701	Bogafjell sokn			
06080801	Bymenigheten-Sandnes			
06080802	Klepp Stasjon prosjektmenighet			
06080803	Berland prosjektmenighet			
06090101	Madlamark sokn			
06090201	Hafrsfjord sokn			
06090202	Sunde sokn			
06090301	Tasta sokn			
06090302	Vardeneset sokn			
06090401	Hinna sokn			
06090402	Gausel sokn			
06090501	Hillevåg sokn			
06100101	Avaldsnes sokn			
06100201	Norheim sokn			

SOSI standard – generell objektkatalog**Fagområde:** Administrative og statistiske inndelinger versjon 4.7

06100301	Torvastad sokn			
06100401	Kopervik sokn			
06100402	Åkra sokn			
06100403	Vedavågen sokn			
06100501	Falnes sokn			
06100502	Ferkingstad sokn			
06110101	Strand sokn			
06110102	Jørpeland sokn			
06110103	Forsand sokn			
06110201	Hjelmeland sokn			
06110202	Årdal sokn			
06110203	Fister sokn			
06110301	Sauda sokn			
06110401	Suldal sokn			
06110402	Sand sokn			
06110403	Erfjord sokn			
06110404	Jelsa sokn			
07010101	Bergen domkirke sokn			
07010201	Landås sokn			
07010401	Årstad sokn			
07010402	Fridalen sokn			
07010501	Løvestakksiden sokn			
07011101	Sandviken sokn			
07011201	Laksevåg sokn			
07011202	Nygård sokn			
07011301	Loddefjord sokn			
07011401	Olsvik sokn			
07020101	Fana sokn			
07020201	Birkeland sokn			
07020301	Søreide sokn			
07020401	Slettebakken sokn			
07020501	Storetveit sokn			
07020502	Bønes sokn			
07020601	Skjold sokn			
07021201	Fyllingsdalen sokn			
07021301	Sælen sokn			
07021401	Os sokn			

SOSI standard – generell objektkatalog**Fagområde:** Administrative og statistiske inndelinger versjon 4.7

07021501	Austevoll sokn			
07040101	Åsane sokn			
07040201	Arna sokn			
07040202	Ytre Arna sokn			
07040301	Biskopshavn sokn			
07040401	Eidsvåg sokn			
07040501	Salhus sokn			
07040601	Haus sokn			
07040602	Bruvik sokn			
07040603	Gjerstad sokn			
07040604	Hosanger sokn			
07040605	Hamre sokn			
07050101	Stord sokn			
07050102	Nysæter sokn			
07050204	Skånevik sokn			
07050206	Etne sokn			
07050301	Husnes og Holmedal sokn			
07050401	Fjelberg og Eid sokn			
07050501	Kvinnherad sokn			
07050502	Åkra sokn			
07050503	Ænes sokn			
07050504	Hatlestrand sokn			
07050505	Ølve sokn			
07050506	Uskedalen sokn			
07050507	Varaldsøy sokn			
07050701	Sveio sokn			
07050704	Valestrand og Førde sokn			
07050801	Moster sokn			
07050802	Bømlo sokn			
07050803	Bremnes sokn			
07050804	Lykling sokn			
07050901	Fitjar sokn			
07051001	Tysnes sokn			
07051002	Onarheim sokn			
07051005	Uggdal og Reksteren sokn			
07070101	Alversund sokn			
07070102	Seim sokn			

SOSI standard – generell objektkatalog**Fagområde:** Administrative og statistiske inndelinger versjon 4.7

07070103	Lygra sokn			
07070201	Ostereidet sokn			
07070202	Mo sokn			
07070203	Vike sokn			
07070301	Lindås sokn			
07070302	Myking sokn			
07070303	Austrheim sokn			
07070304	Fedje sokn			
07070305	Hundvin sokn			
07070501	Frøyset sokn			
07070502	Sandnes sokn			
07070503	Solheim sokn			
07070601	Meland sokn			
07070701	Radøy sokn			
07070801	Gulen sokn			
07070802	Brekke sokn			
07070803	Mjømna sokn			
07070901	Solund sokn			
07080101	Voss sokn			
07080102	Evanger sokn			
07080103	Raundalen sokn			
07080201	Oppheim sokn			
07080202	Vinje sokn			
07080401	Odda sokn			
07080402	Skare sokn			
07080403	Tyssedal sokn			
07080404	Røldal sokn			
07080501	Ullensvang sokn			
07080502	Kinsarvik sokn			
07080503	Eidfjord sokn			
07080504	Jondal sokn			
07080505	Utne sokn			
07080601	Ulvik sokn			
07080602	Granvin sokn			
07080801	Vikøy sokn			
07080802	Øystese sokn			
07080803	Ålvik sokn			

SOSI standard – generell objektkatalog**Fagområde:** Administrative og statistiske inndelinger versjon 4.7

07080804	Strandebarm sokn			
07080901	Vaksdal sokn			
07080902	Dale sokn			
07080903	Stamnes sokn			
07080904	Eksingedalen sokn			
07080905	Bergsdalen sokn			
07080906	Nesheim sokn			
07081001	Fusa sokn			
07081101	Samnanger sokn			
07090101	Stedje sokn			
07090102	Kaupanger sokn			
07090103	Norum sokn			
07090104	Fjærland sokn			
07090201	Vangen sokn			
07090202	Flåm sokn			
07090203	Undredal sokn			
07090204	Nærøy sokn			
07090301	Tønjum sokn			
07090302	Borgund sokn			
07090303	Hauge sokn			
07090401	Nedre Årdal sokn			
07090402	Øvre Årdal sokn			
07090501	Dale sokn			
07090502	Nes sokn			
07090503	Fortun sokn			
07090601	Jostedal sokn			
07090602	Fet og Joranger sokn			
07090604	Gaupne sokn			
07090701	Hafslo sokn			
07090702	Solvorn sokn			
07090801	Leikanger sokn			
07090901	Vik sokn			
07090902	Vangsnes sokn			
07090903	Arnafjord sokn			
07090904	Fresvik sokn			
07090905	Feios sokn			
07091001	Balestrand sokn			

SOSI standard – generell objektkatalog**Fagområde:** Administrative og statistiske inndelinger versjon 4.7

07110101	Førde sokn			
07110102	Holsen og Haukedalen sokn			
07110105	Naustdal sokn			
07110201	Ålhus sokn			
07110202	Helgheim sokn			
07110304	Gaular sokn			
07110401	Fjaler sokn			
07110501	Askvoll sokn			
07110601	Kinn sokn			
07110602	Bru sokn			
07110603	Eikefjord sokn			
07110604	Nordal sokn			
07110801	Lavik sokn			
07110802	Kyrkjebø sokn			
07110803	Bjordal og Ortnevik sokn			
07110804	Høyanger sokn			
07110901	Hyllestad sokn			
07120101	Eid sokn			
07120102	Stårheim sokn			
07120103	Kjølsdalen sokn			
07120201	Nedstryn sokn			
07120202	Loen sokn			
07120203	Oppstryn sokn			
07120301	Innvik sokn			
07120302	Olden sokn			
07120303	Utvik sokn			
07120401	Hornindal sokn			
07120402	Nordsida sokn			
07120403	Randabygd sokn			
07120501	Vereide sokn			
07120502	Breim sokn			
07120503	Gimmestad sokn			
07120504	Hyen sokn			
07120601	Davik sokn			
07120602	Ålfoten sokn			
07120603	Midtgulen sokn			
07120604	Rugsund sokn			

SOSI standard – generell objektkatalog**Fagområde:** Administrative og statistiske inndelinger versjon 4.7

07120701	Vågsøy sokn			
07120801	Selje sokn			
07120802	Leikanger sokn			
07120803	Ervik sokn			
07120901	Bremanger sokn			
07120902	Frøya sokn			
07120903	Berle sokn			
07130101	Fjell sokn			
07130201	Sund sokn			
07130301	Strusshamn sokn			
07130302	Herdla sokn			
07130303	Ask sokn			
07130304	Tveit sokn			
07130305	Erdal sokn			
07130401	Hjelme sokn			
07130402	Blomvåg sokn			
08010101	Molde sokn			
08010201	Bolsøy sokn			
08010204	Kleive sokn			
08010205	Sekken sokn			
08010206	Røvik og Veøy sokn			
08010303	Bud sokn			
08010304	Hustad sokn			
08010305	Vågøy og Myrbostad sokn			
08010501	Aukra sokn			
08010502	Midsund sokn			
08010503	Sandøy sokn			
08020101	Volda sokn			
08020102	Dalsfjord sokn			
08020103	Austefjord sokn			
08020104	Kilsfjord sokn			
08020201	Hjørundfjord sokn			
08020202	Storfjorden sokn			
08020301	Ørsta sokn			
08020302	Vartdal sokn			
08020401	Vanylven sokn			
08020402	Syvde sokn			

SOSI standard – generell objektkatalog**Fagområde:** Administrative og statistiske inndelinger versjon 4.7

08020403	Rovde sokn			
08020404	Åram sokn			
08020501	Sande sokn			
08020503	Gursken sokn			
08020601	Herøy sokn			
08020602	Leikanger sokn			
08020603	Indre Herøy sokn			
08020701	Ulstein sokn			
08020702	Hareid sokn			
08030101	Ørskog sokn			
08030102	Stordal sokn			
08030103	Skodje sokn			
08030201	Norddal sokn			
08030301	Sunnylven sokn			
08030302	Geiranger sokn			
08030401	Stranda sokn			
08030402	Liabygda sokn			
08030501	Sykkylven sokn			
08030502	Ikornnes sokn			
08040101	Ålesund sokn			
08040201	Spjelkavik sokn			
08040301	Volsdalen sokn			
08040401	Borgund sokn			
08040402	Ellingsøy sokn			
08040501	Sula sokn			
08040601	Vatne sokn			
08040602	Hamnsund sokn			
08040603	Brattvåg sokn			
08040701	Haram sokn			
08040702	Fjørtoft sokn			
08040801	Giske sokn			
08040802	Valderøy sokn			
08040803	Vigra sokn			
08050101	Grytten sokn			
08050102	Kors sokn			
08050103	Hen sokn			
08050105	Voll sokn			

SOSI standard – generell objektkatalog**Fagområde:** Administrative og statistiske inndelinger versjon 4.7

08050106	Eid og Holm sokn			
08050107	Vågstranda sokn			
08050108	Øverdalen sokn			
08050201	Neset sokn			
08050202	Eresfjord sokn			
08050203	Vistdal sokn			
08050204	Eikesdal sokn			
08050301	Vestnes sokn			
08050302	Tresfjord sokn			
08050303	Fiksdal sokn			
08050304	Vike sokn			
08060301	Eide sokn			
08060401	Kvernes sokn			
08060402	Bremsnes sokn			
08060403	Kornstad sokn			
08060701	Aure sokn			
08060702	Stemshaug sokn			
08060703	Tustna sokn			
08060801	Edøy sokn			
08060802	Hopen sokn			
08060803	Brattvær sokn			
08060901	Kristiansund sokn			
08060902	Nordlandet sokn			
08060903	Frei sokn			
08070101	Tingvoll sokn			
08070102	Straumsnes sokn			
08070201	Hov sokn			
08070202	Romfo sokn			
08070203	Ålvundeid sokn			
08070204	Øksendal sokn			
08070301	Rindal sokn			
08070402	Mo sokn			
08070404	Øye og Ranes sokn			
08070501	Stangvik sokn			
08070502	Todalen sokn			
08070503	Åsskard sokn			
08070601	Øre sokn			

SOSI standard – generell objektkatalog**Fagområde:** Administrative og statistiske inndelinger versjon 4.7

08070602	Gjemnes sokn			
08070703	Halsa sokn			
09010101	Nidaros domkirke og Vår Frue sokn			
09010201	Bakklandet sokn			
09010301	Lademoen sokn			
09010302	Lade sokn			
09020101	Strinda sokn			
09020102	Berg sokn			
09020201	Hoeggen sokn			
09020301	Tempe og Leira sokn			
09020302	Bratsberg sokn			
09020401	Strindheim sokn			
09020601	Ranheim sokn			
09020602	Charlottenlund sokn			
09030101	Heimdal sokn			
09030201	Kolstad sokn			
09030501	Byneset sokn			
09030502	Leinstrand sokn			
09030601	Klæbu sokn			
09030701	Tiller sokn			
09050101	Stadsbygd sokn			
09050102	Rissa sokn			
09050103	Sør-Stjørna sokn			
09050104	Hasselvika sokn			
09050201	Ørland sokn			
09050304	Bjugn sokn			
09050401	Åfjord sokn			
09050402	Stoksund sokn			
09050501	Roan sokn			
09050502	Osen sokn			
09050601	Leksvik sokn			
09050602	Stranda sokn			
09060101	Orkdal sokn			
09060102	Orkland sokn			
09060103	Orkanger sokn			
09060104	Geitastrand sokn			
09060401	Meldal sokn			

SOSI standard – generell objektkatalog**Fagområde:** Administrative og statistiske inndelinger versjon 4.7

09060402	Løkken sokn			
09060501	Skaun sokn			
09060502	Buvik sokn			
09060503	Børsa sokn			
09060601	Agdenes sokn			
09060701	Hitra sokn			
09060702	Sandstad sokn			
09060703	Fillan sokn			
09060704	Kvenvær sokn			
09060801	Hemne sokn			
09060802	Vinje sokn			
09060803	Heim sokn			
09060804	Snillfjord sokn			
09060901	Frøya sokn			
09070101	Støren sokn			
09070102	Singsås sokn			
09070103	Budal sokn			
09070104	Soknedal sokn			
09070201	Røros sokn			
09070202	Brekken sokn			
09070203	Hitterdalen sokn			
09070204	Glåmos sokn			
09070301	Haltdalen sokn			
09070302	Ålen sokn			
09070303	Hessdalen sokn			
09070401	Melhus sokn			
09070402	Horg sokn			
09070403	Flå sokn			
09070404	Hølonda sokn			
09070501	Oppdal sokn			
09070502	Fagerhaug sokn			
09070503	Lønset sokn			
09070601	Rennebu sokn			
09070602	Innset sokn			
09070603	Berkåk sokn			
09080101	Stjørdal sokn			
09080102	Lånke sokn			

SOSI standard – generell objektkatalog**Fagområde:** Administrative og statistiske inndelinger versjon 4.7

09080103	Skatval sokn			
09080201	Hegra sokn			
09080202	Meråker sokn			
09080301	Selbu sokn			
09080302	Tydal sokn			
09080501	Malvik sokn			
09080502	Hommelvik sokn			
09090101	Stiklestad sokn			
09090102	Vuku sokn			
09090103	Vinne sokn			
09090104	Vera sokn			
09090201	Alstadhaug sokn			
09090202	Markabygd sokn			
09090203	Ekne sokn			
09090301	Levanger sokn			
09090302	Ytterøy sokn			
09090303	Okkenhaug sokn			
09090401	Frosta sokn			
09090402	Åsen sokn			
09100101	Steinkjer sokn			
09100102	Egge sokn			
09100201	Mære sokn			
09100202	Henning sokn			
09100203	Ogndal sokn			
09100301	Stod sokn			
09100302	Kvam sokn			
09100303	Føling sokn			
09100401	Beitstad sokn			
09100402	Namdalseid sokn			
09100501	Snåsa sokn			
09100601	Inderøy sokn			
09100602	Røra sokn			
09100603	Sandvollan sokn			
09100604	Mosvik sokn			
09100701	Verran sokn			
09100702	Malm sokn			
09110101	Namsos sokn			

SOSI standard – generell objektkatalog**Fagområde:** Administrative og statistiske inndelinger versjon 4.7

09110102	Klinga sokn			
09110103	Vemundvik sokn			
09110201	Fosnes sokn			
09110202	Otterøy sokn			
09110301	Nordli sokn			
09110302	Sørli sokn			
09110401	Namsskogan sokn			
09110402	Røyrvik sokn			
09110501	Grong sokn			
09110502	Harran sokn			
09110601	Ranem sokn			
09110602	Skage sokn			
09110603	Høylandet sokn			
09110701	Flatanger sokn			
09110703	Statland sokn			
09120101	Nærøy sokn			
09120102	Kolvereid sokn			
09120103	Foldereid sokn			
09120104	Leka sokn			
09120105	Gravvik sokn			
09120106	Vikna sokn			
09130101	Byåsen sokn			
09130201	Sverresborg sokn			
09130301	Ilen sokn			
10010101	Domkirken sokn			
10010201	Bodin sokn			
10010301	Rønvik sokn			
10010302	Kjerringøy sokn			
10010401	Saltstraumen sokn			
10010501	Fore og Meløy sokn			
10010502	Halsa sokn			
10010503	Glomfjord sokn			
10010601	Gildeskål sokn			
10010701	Værøy sokn			
10010702	Røst sokn			
10010801	Skjerstad sokn			
10010802	Misvær sokn			

SOSI standard – generell objektkatalog**Fagområde:** Administrative og statistiske inndelinger versjon 4.7

10020101	Brønnøy sokn			
10020102	Vevelstad sokn			
10020201	Velfjord og Tosen sokn			
10020303	Bindal sokn			
10020401	Sømna sokn			
10020601	Vega sokn			
10030101	Mo sokn			
10030201	Gruben sokn			
10030301	Nord-Rana sokn			
10030302	Nevernes sokn			
10030303	Sjona sokn			
10030304	Røssvoll sokn			
10030401	Hattfjelldal sokn			
10030501	Hemnes sokn			
10030502	Korgen sokn			
10030503	Bleikvassli sokn			
10030601	Grane sokn			
10030701	Dolstad sokn			
10030702	Drevja sokn			
10030703	Elsfjord sokn			
10040101	Alstahaug sokn			
10040102	Sandnessjøen sokn			
10040103	Leirfjord sokn			
10040104	Tjøtta sokn			
10040201	Herøy sokn			
10040301	Dønna sokn			
10040401	Nesna sokn			
10040501	Lurøy sokn			
10040502	Træna sokn			
10040503	Aldersund sokn			
10040603	Rødøy sokn			
10050101	Fauske sokn			
10050102	Valnesfjord sokn			
10050103	Sulitjelma sokn			
10050201	Saltdal sokn			
10050202	Øvre Saltdal sokn			
10050301	Beiarn sokn			

SOSI standard – generell objektkatalog**Fagområde:** Administrative og statistiske inndelinger versjon 4.7

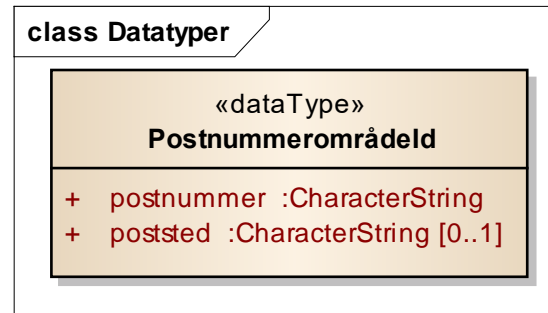
10050501	Sørfold sokn			
10050601	Steigen sokn			
10050602	Nordfold sokn			
10050603	Leiranger sokn			
10060101	Narvik sokn			
10060201	Ankenes sokn			
10060202	Bjerkvik sokn			
10060203	Skjomen sokn			
10060301	Hamarøy sokn			
10060302	Sagfjord sokn			
10060401	Kjøpsvik sokn			
10060402	Drag/Helland sokn			
10060403	Korsnes sokn			
10060501	Ballangen sokn			
10060601	Evenes sokn			
10060602	Tjeldsund sokn			
10060701	Lødingen sokn			
10070101	Svolvær sokn			
10070102	Strandlandet sokn			
10070201	Vågan sokn			
10070202	Gimsøy og Strauman sokn			
10070203	Henningsvær sokn			
10070302	Valberg sokn			
10070303	Stamsund sokn			
10070401	Borge sokn			
10070501	Buksnes sokn			
10070502	Hol sokn			
10070601	Flakstad sokn			
10070602	Moskenes sokn			
10080104	Hadsel sokn			
10080201	Sortland sokn			
10080301	Dverberg sokn			
10080302	Bjørnskinn sokn			
10080401	Andenes sokn			
10080503	Bø og Malnes sokn			
10080601	Øksnes sokn			
11010101	Domkirken sokn			

SOSI standard – generell objektkatalog**Fagområde:** Administrative og statistiske inndelinger versjon 4.7

11010201	Tromsøysund sokn			
11010202	Ullsfjord sokn			
11010301	Kroken sokn			
11010401	Elverhøy sokn			
11010501	Grønnåsen sokn			
11010601	Kvaløy sokn			
11010602	Hillesøy sokn			
11010603	Sandnessund sokn			
11010701	Karlsøy sokn			
11020101	Trondenes sokn			
11020102	Grytøy sokn			
11020103	Bjarkøy og Sandsøy sokn			
11020201	Sandtorg sokn			
11020301	Harstad sokn			
11020302	Kanebogen sokn			
11020501	Ibestad sokn			
11020502	Andørja sokn			
11020601	Skånland sokn			
11020602	Astafjord sokn			
11020603	Tovik sokn			
11020701	Kvæfjord sokn			
11020801	Gratangen sokn			
11030101	Lenvik sokn			
11030401	Sørreisa sokn			
11030402	Dyrøy sokn			
11030501	Tranøy sokn			
11030601	Berg sokn			
11030602	Torsken sokn			
11040101	Lyngen sokn			
11040102	Storfjord sokn			
11040301	Kåfjord sokn			
11040401	Nordreisa sokn			
11040501	Skjervøy sokn			
11040601	Kvænangen sokn			
11050101	Alta sokn			
11050102	Talvik sokn			
11050301	Loppa sokn			

SOSI standard – generell objektkatalog**Fagområde:** Administrative og statistiske inndelinger versjon 4.7

11050401	Hasvik sokn			
11060101	Hammerfest sokn			
11060201	Lebesby sokn			
11060202	Kjøllefjord sokn			
11060401	Nordkapp sokn			
11060501	Kvalsund sokn			
11060502	Kokelv sokn			
11060601	Måsøy sokn			
11060701	Gamvik sokn			
11070101	Karasjok sokn			
11070201	Kautokeino sokn			
11070401	Tana sokn			
11070402	Nesseby sokn			
11070403	Polmak sokn			
11070501	Porsanger sokn			
11080101	Vadsø sokn			
11080201	Sør-Varanger sokn			
11080301	Vardø sokn			
11080401	Båtsfjord sokn			
11080501	Berlevåg sokn			
11090101	Målselv sokn			
11090102	Øverbygd sokn			
11090201	Salangen sokn			
11090202	Lavangen sokn			
11090301	Bardu sokn			
11090401	Balsfjord sokn			
11090402	Malangen sokn			



Figur 26 Datatyper

SOSI standard – generell objektkatalog**Fagområde:** Administrative og statistiske inndelinger versjon 4.7

7.1.6.8.1 «featureType» Postnummerområde

geografisk område med felles postnummer, og en underinndeling av postområde

Attributter

	Navn	Definisjon/Forklaring	Multipl	Kode	Type
	område	objektets utstrekning	[0..*]		Flate
	posisjon	sted som objektet eksisterer på	[0..*]		Punkt
	postnummerOmrådeId	unik identifikasjon av et postnummerområde			PostnummerområdeId

Assosiasjoner

Assosiasjon type	Navn	Fra	Til
topo «topo»		0..2 Postnummerområde. Rolle: postnummerområde	0..* Postnummerområdegrense. Rolle: postnummerområdegrense
topo «topo»		0..2 Postnummerområde. Rolle: postnummerområde	0..* Postområdegrense. Rolle: postområdegrense
Association		0..1 Postområde. Rolle: postområde	0..* Postnummerområde. Rolle: postnummerområde
topo «topo»		0..2 Postnummerområde. Rolle: postnummerområde	0..* Postregionsgrense. Rolle: postregionsgrense
topo «topo»		0..2 Postnummerområde. Rolle: postnummerområde	0..* Postsonegrense. Rolle: postsonegrense

7.1.6.8.2 «featureType» Postnummerområdegrense

avgrensning av postnummerområde

Attributter

	Navn	Definisjon/Forklaring	Multipl	Kode	Type
	grense	forløp som følger overgang mellom ulike fenomener			Kurve

Assosiasjoner

Assosiasjon type	Navn	Fra	Til
topo «topo»		0..2 Postnummerområde. Rolle: postnummerområde	0..* Postnummerområdegrense. Rolle: postnummerområdegrense

SOSI standard – generell objektkatalog**Fagområde:** Administrative og statistiske inndelinger versjon 4.7

7.1.6.8.3 «featureType» Postområde

underinndeling av postregion

Attributter

	Navn	Definisjon/Forklaring	Multipl	Kode	Type
	område	objektets utstrekning	[0..*]		Flate
	posisjon	sted som objektet eksisterer på	[0..*]		Punkt
	postområdenummer	unik identifikasjon av et postområde			CharacterString

Assosiasjoner

Assosiasjon type	Navn	Fra	Til
topo «topo»		0..2 Postområde. Rolle: postområde	0..* Postregionsgrense. Rolle: postregionsgrense
Association		0..1 Postregion. Rolle: postregion	0..* Postområde. Rolle: postområde
topo «topo»		0..2 Postområde. Rolle: postområde	0..* Postsonegrense. Rolle: postsonegrense
topo «topo»		0..2 Postområde. Rolle: postområde	0..* Postområdegrense. Rolle: postområdegrense
Association		0..1 Postområde. Rolle: postområde	0..* Postnummerområde. Rolle: postnummerområde

7.1.6.8.4 «featureType» Postområdegrense

avgrensning av postområde

Attributter

	Navn	Definisjon/Forklaring	Multipl	Kode	Type
	grense	forløp som følger overgang mellom ulike fenomener			Kurve

Assosiasjoner

Assosiasjon type	Navn	Fra	Til
topo «topo»		0..2 Postområde. Rolle: postområde	0..* Postområdegrense. Rolle: postområdegrense
topo «topo»		0..2 Postnummerområde. Rolle: postnummerområde	0..* Postområdegrense. Rolle: postområdegrense

SOSI standard – generell objektkatalog**Fagområde:** Administrative og statistiske inndelinger versjon 4.7

7.1.6.8.5 «featureType» Postregion

underinndeling av postsone

Attributter

	Navn	Definisjon/Forklaring	Multipl	Kode	Type
	område	objektets utstrekning	[0..*]		Flate
	posisjon	sted som objektet eksisterer på	[0..*]		Punkt
	postregionnummer	unik identifikasjon av en postregion			CharacterString

Assosiasjoner

Assosiasjon type	Navn	Fra	Til
topo «topo»		0..2 Postregion. Rolle: postregion	0..* Postregionsgrense. Rolle: postregionsgrense
topo «topo»		0..2 Postregion. Rolle: postregion	0..* Postsonegrense. Rolle: postsonegrense
Association		0..* Postregion. Rolle: postregion	0..1 Postsone. Rolle: postsone
Association		0..1 Postregion. Rolle: postregion	0..* Postområde. Rolle: postområde

7.1.6.8.6 «featureType» Postregionsgrense

avgrensning av postregion

Attributter

	Navn	Definisjon/Forklaring	Multipl	Kode	Type
	grense	forløp som følger overgang mellom ulike fenomener			Kurve

Assosiasjoner

Assosiasjon type	Navn	Fra	Til
topo «topo»		0..2 Postregion. Rolle: postregion	0..* Postregionsgrense. Rolle: postregionsgrense
topo «topo»		0..2 Postområde. Rolle: postområde	0..* Postregionsgrense. Rolle: postregionsgrense
topo «topo»		0..2 Postnummerområde. Rolle: postnummerområde	0..* Postregionsgrense. Rolle: postregionsgrense

SOSI standard – generell objektkatalog**Fagområde:** Administrative og statistiske inndelinger versjon 4.7

7.1.6.8.7 «featureType» Postsone

landet er delt i 10 soner som avgrenses av postsonegrenser

Attributter

	Navn	Definisjon/Forklaring	Multipl	Kode	Type
	område	objektets utstrekning	[0..*]		Flate
	posisjon	sted som objektet eksisterer på	[0..*]		Punkt
	postsonenummer	unik identifikasjon av en postsone			CharacterString

Assosiasjoner

Assosiasjon type	Navn	Fra	Til
topo «topo»		0..2 Postsone. Rolle: postsone	0..* Postsonegrense. Rolle: postsonegrense
Association		0..* Postregion. Rolle: postregion	0..1 Postsone. Rolle: postsone

7.1.6.8.8 «featureType» Postsonegrense

avgrensning av postsone

Attributter

	Navn	Definisjon/Forklaring	Multipl	Kode	Type
	grense	forløp som følger overgang mellom ulike fenomener			Kurve

Assosiasjoner

Assosiasjon type	Navn	Fra	Til
topo «topo»		0..2 Postsone. Rolle: postsone	0..* Postsonegrense. Rolle: postsonegrense
topo «topo»		0..2 Postregion. Rolle: postregion	0..* Postsonegrense. Rolle: postsonegrense
topo «topo»		0..2 Postområde. Rolle: postområde	0..* Postsonegrense. Rolle: postsonegrense
topo «topo»		0..2 Postnummerområde. Rolle: postnummerområde	0..* Postsonegrense. Rolle: postsonegrense

SOSI standard – generell objektkatalog**Fagområde:** Administrative og statistiske inndelinger versjon 4.7

7.1.6.8.9 «dataType» PostnummerområdeId

unik identifikasjon av et postnummerområde i form av en kode eller et navn

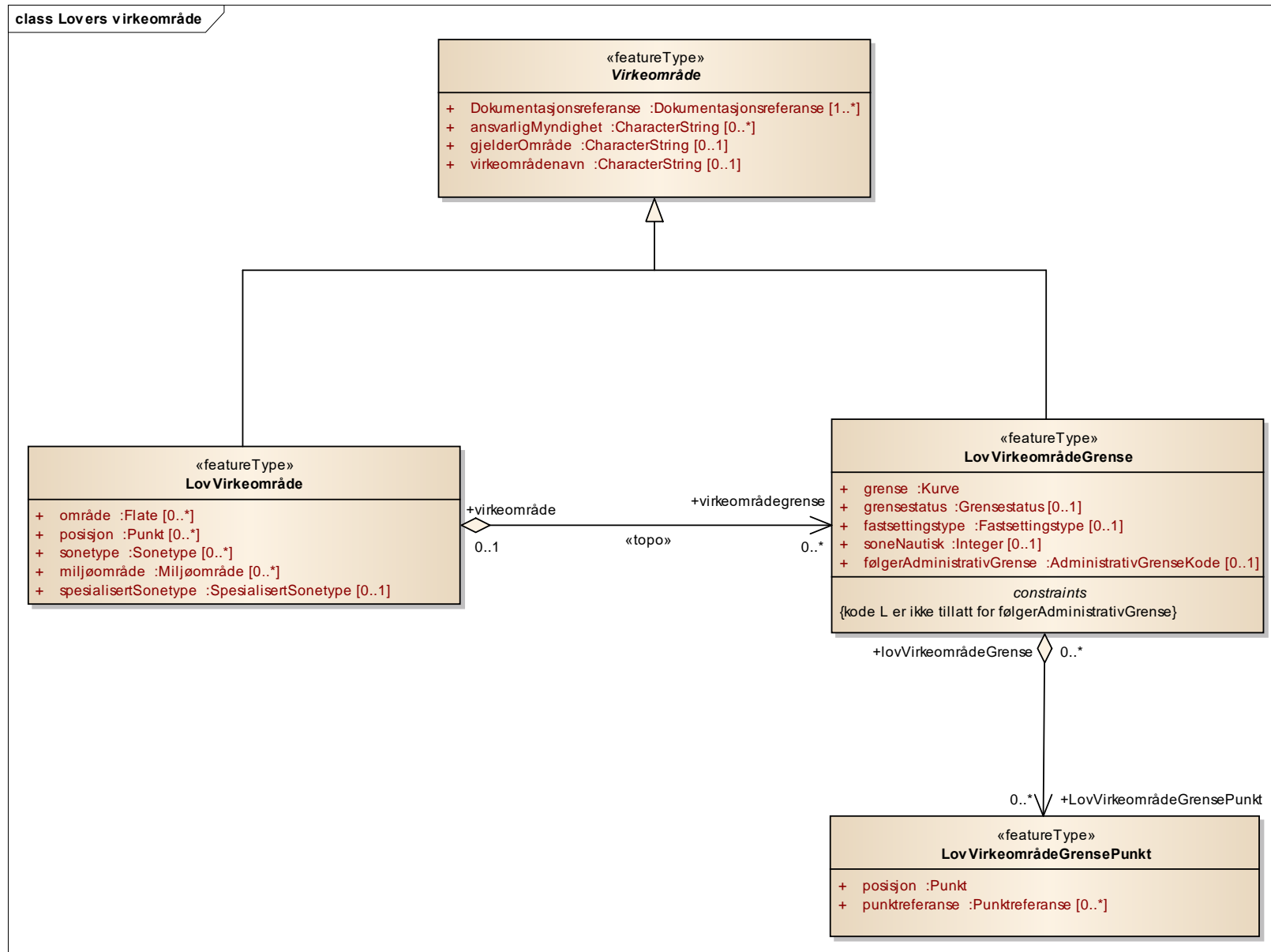
Attributter

	Navn	Definisjon/Forklaring	Multipl	Kode	Type
	postnummer	firesifret kode som identifiserer et postnummerområde Merknad: Det første sifferet angir postsone, de to første sifrene angir postregion, de tre første sifrene angir postområde og alle fire sifrene angir postnummerområde/poststed.			CharacterString
	poststed	navn på poststed i henhold til Postens egne lister	[0..1]		CharacterString

SOSI standard – generell objektkatalog**Fagområde:** Administrative og statistiske inndelinger versjon 4.7**7.1.7 Forvaltningsområder og lovers virkeområde***Figur 27 Allmenning*

SOSI standard – generell objektkatalog

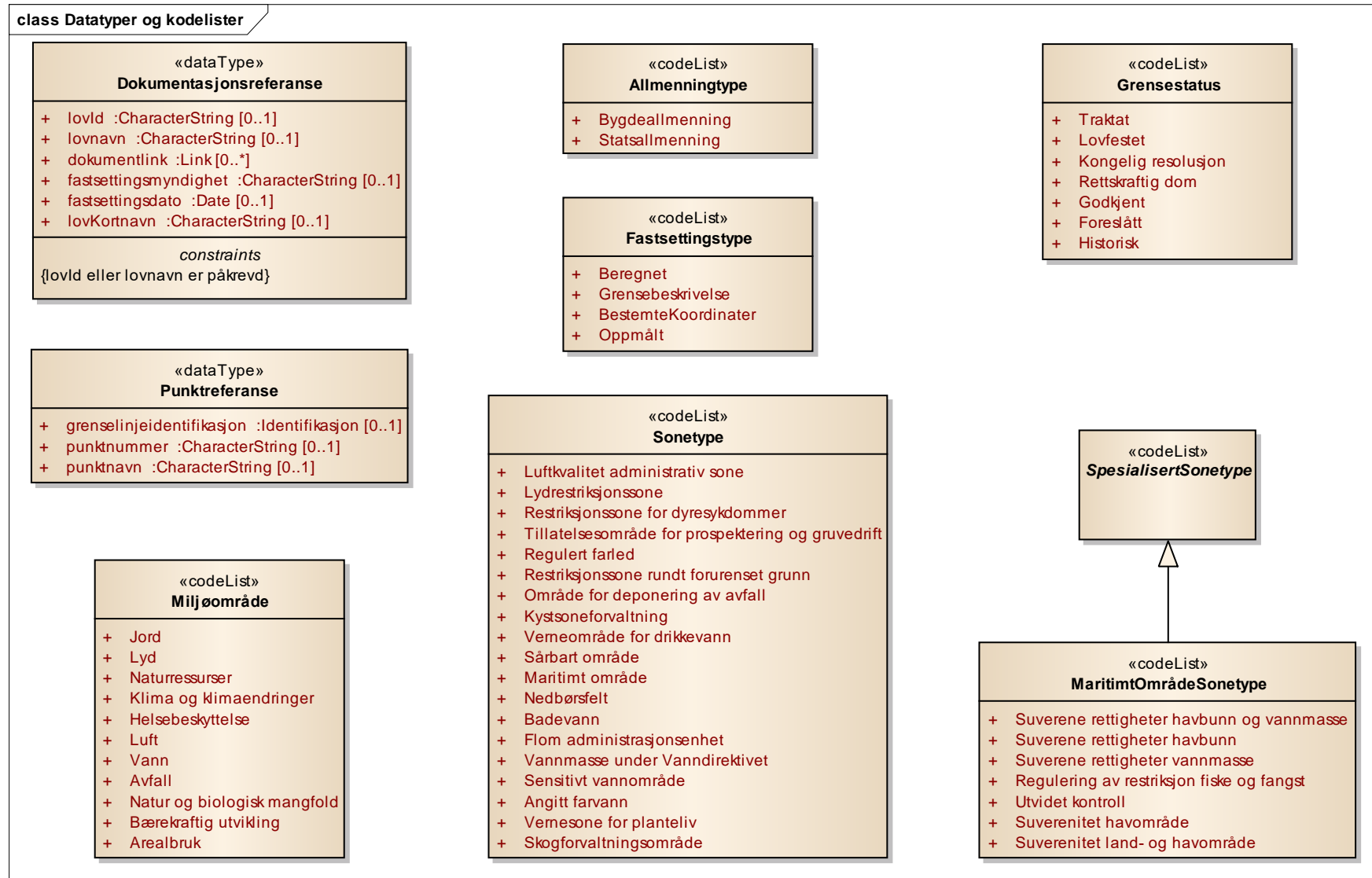
Fagområde: Administrative og statistiske inndelinger versjon 4.7



Figur 28 Lovers virkeområde

SOSI standard – generell objektkatalog

Fagområde: Administrative og statistiske inndelinger versjon 4.7



Figur 29 Datatyper og kodelister

SOSI standard – generell objektkatalog**Fagområde:** Administrative og statistiske inndelinger versjon 4.7**7.1.7.1 «featureType» Allmenning**

område som alle, eller en bestemt gruppe har bruksrett til

Merknad: Det er ofte vilkår om at den bruksberettigede må ha en eiendom av en viss størrelse. Eksempel på rettigheter er beiterett, hogstrett, fiskerett.

Attributter

	Navn	Definisjon/Forklaring	Multipl	Kode	Type
	område	objektets utstrekning	[0..1]		Flate
	posisjon	sted som objektet eksisterer på	[0..1]		Punkt
	allmenningstype	nærmere inndeling av allmenninger			Allmenningstype

Assosiasjoner

Assosiasjon type	Navn	Fra	Til
topo «topo»		0..2 Allmenning. Rolle: allmenning	0..* Allmenninggrense. Rolle: allmenninggrense

7.1.7.2 «featureType» Allmenninggrense

avgrensning av allmenning

Attributter

	Navn	Definisjon/Forklaring	Multipl	Kode	Type
	grense	forløp som følger overgang mellom ulike fenomener			Kurve

Assosiasjoner

Assosiasjon type	Navn	Fra	Til
topo «topo»		0..2 Allmenning. Rolle: allmenning	0..* Allmenninggrense. Rolle: allmenninggrense

SOSI standard – generell objektkatalog**Fagområde:** Administrative og statistiske inndelinger versjon 4.7**7.1.7.3 «featureType» LovVirkeområde**

et område hvor det gjennom lov eller forskrift skal være spesiell administrasjon, regulering eller restriksjon

Attributter

	Navn	Definisjon/Forklaring	Multipl	Kode	Type
	område	objektets utstrekning	[0..*]		Flate
	posisjon	sted som objektet eksisterer på	[0..*]		Punkt
	sonetype	type administrasjon, regulering eller restriksjon som gjelder innenfor det angitte området	[0..*]		Sonetype
	miljøområde	tematisk miljø innenfor lovområdet som er under en gitt administrasjon, regulering eller restriksjon	[0..*]		Miljøområde
	spesialisertSonetype	tilleggsklassifisering for sonetyper	[0..1]		SpesialisertSonetype

Assosiasjoner

Assosiasjon type	Navn	Fra	Til
Generalization		LovVirkeområde.	Virkeområde.
topo «topo»		0..* LovVirkeområdeGrense. Rolle: virkeområdegrense	0..1 LovVirkeområde. Rolle: virkeområde

7.1.7.4 «featureType» LovVirkeområdeGrense

avgrensningen av det området som en lov virker innenfor

Attributter

	Navn	Definisjon/Forklaring	Multipl	Kode	Type
	grense	forløp som følger overgang mellom ulike fenomener			Kurve
	grensestatus	juridisk status på grensa	[0..1]		Grensestatus
	fastsettingstype	måte en grense er fastsatt på	[0..1]		Fastsettingstype
	soneNautisk	sonebredde, avstand fra grunnlinjen (i nautiske mil) Merknad: 1 nautisk mil = 1852 meter	[0..1]		Integer
	følgerAdministrativGrense	om grensa for lovens virkeområde følger en administrativ grense	[0..1]		AdministrativGrenseKode

SOSI standard – generell objektkatalog**Fagområde:** Administrative og statistiske inndelinger versjon 4.7**Assosiasjoner**

Assosiasjon type	Navn	Fra	Til
Association		0..* LovVirkeområdeGrense. Rolle: lovVirkeområdeGrense	0..* LovVirkeområdeGrensePunkt. Rolle: LovVirkeområdeGrensePunkt
Generalization		LovVirkeområdeGrense.	Virkeområde.
topo «topo»		0..* LovVirkeområdeGrense. Rolle: virkeområdegrense	0..1 LovVirkeområde. Rolle: virkeområde

7.1.7.5 «featureType» LovVirkeområdeGrensePunkt

koordinater som angir avgrensningen av det området som en lov virker innenfor

Attributter

	Navn	Definisjon/Forklaring	Multipl	Kode	Type
	posisjon	sted som objektet eksisterer på			Punkt
	punktreferanse	identifikasjon av et punkt som gjerne er knyttet til en grenselinje	[0..*]		Punktreferanse

Assosiasjoner

Assosiasjon type	Navn	Fra	Til
Association		0..* LovVirkeområdeGrense. Rolle: lovVirkeområdeGrense	0..* LovVirkeområdeGrensePunkt. Rolle: LovVirkeområdeGrensePunkt

7.1.7.6 «featureType» Virkeområde

sone for eller avgrensning av et område hvor det er spesiell administrasjon, regulering eller restiksjon

Attributter

	Navn	Definisjon/Forklaring	Multipl	Kode	Type
	Dokumentasjonsreferanse	henviser til fastsettings- eller lovinformasjon	[1..*]		Dokumentasjonsreferanse
	ansvarligMyndighet	organisasjon som er ansvarlig for administrasjon, restriksjon eller regulering innenfor området, eller opprettholdelse av grense	[0..*]		CharacterString
	gjelderOmråde	navn på område som loven gjelder for	[0..1]		CharacterString

SOSI standard – generell objektkatalog**Fagområde:** Administrative og statistiske inndelinger versjon 4.7

		Eksempel: Markaloven gjelder følgende områder: Kjekstadmarka, Vardåsmarka, Vestmarka, Krokskogen, Bærumsmarka, Nordmarka, Lillomarka, Romeriksåsene, Gjelleråsmarka, Østmarka og Sørmarka			
	virkeområdenavn	begrep knyttet til virkeområdet eller grensen for virkeområdet, som oftest angitt i lov eller forskrift, for eksempel Marka, Markagrensen, Norges økonomiske sone eller 200 nautiske mil	[0..1]		CharacterString

Assosiasjoner

Assosiasjon type	Navn	Fra	Til
Generalization		LovVirkeområdeGrense.	Virkeområde.
Generalization		LovVirkeområde.	Virkeområde.

7.1.7.7 «dataType» Dokumentasjonsreferanse

henviser til fastsettings- eller lovinformasjon

Attributter

	Navn	Definisjon/Forklaring	Multipl	Kode	Type
	lovId	referanse til lov, forskrift eller traktat i form av kode som angir type dokument, dato og nummer, for eksempel LOV-2012-09-07-65	[0..1]		CharacterString
	lovnavn	lovens, forskriftens, vedtakets eller traktatens fulle navn	[0..1]		CharacterString
	dokumentlink	link til lov, forskrift, traktat eller annet saksdokument	[0..*]		Link
	fastsettingsmyndighet	offentlig instans som har fastsatt en grense	[0..1]		CharacterString
	fastsettingsdato	dato for når dokumentet ble skrevet, publisert eller revidert	[0..1]		Date
	lovKortnavn	lovens, forskriftens, vedtakets eller traktatens kortnavn eller alternativ tittel	[0..1]		CharacterString

Restriksjoner

	Navn	Forklaring	Type
	lovId eller lovnavn er påkrevd	/**en av egenskapene lovId eller lovnavn skal brukes**/ inv: self.lovId -> isEmpty implies self.lovnavn -> notEmpty	

SOSI standard – generell objektkatalog**Fagområde:** Administrative og statistiske inndelinger versjon 4.7**7.1.7.8 «dataType» Punktreferanse**

identifikasjon av et punkt som gjerne er knyttet til en grenselinje

Attributter

	Navn	Definisjon/Forklaring	Multipl	Kode	Type
	grenselinjeidentifikasjon	unik identifikasjon av grensa som punktinformasjonen står til	[0..1]		Identifikasjon
	punktnummer	nummerering av punkt, gjerne knyttet til sak eller vedtak på en angitt grenselinje	[0..1]		CharacterString
	punktnavn	navn til punkt, gjerne knyttet til sak eller vedtak på en angitt grenselinje	[0..1]		CharacterString

7.1.7.9 «codeList» Allmenningstype

nærmere inndeling av allmenninger

Attributter

	Navn	Definisjon/Forklaring	Multipl	Kode	Type
	Bygdeallmenning	allmenning hvor eiendomsretten tilligger minst halvparten av de jordbrukseiendommer som fra gammel tid har bruksrett i allmenningen			
	Statsallmenning	område for statsgrunn i Sør-Norge som administreres etter Fjellogen (6. juni nr. 31 1975), som i historisk tid ikke har vært underlagt privat eiendomsrett og hvor ett eller flere bygdelag har lovbestemte bruksrettigheter			

7.1.7.10 «codeList» Fastsettingstype

liste over ulike måter en administrativ grense kan være fastsatt på

Merknad: Måten for fastsetting av administrativ grense sier ikke noe om hvor nøyaktig posisjonsbestemmelsen er i forhold til grensemerket eller terrengdetaljer i marka. For grenser kan det derfor framkomme nye og bedre målinger som gir en mer nøyaktig posisjonsbestemmelse.

Attributter

	Navn	Definisjon/Forklaring	Multipl	Kode	Type
	Beregnet	grenseforløpet er kalkulert ut fra gjeldende geodetiske prinsipper for administrative grenser i sjø og innsjø			

SOSI standard – generell objektkatalog**Fagområde:** Administrative og statistiske inndelinger versjon 4.7

		Merknad: For eksempel midtlinjeprinsippet eller beregning av paralleller.			
	Grensebeskrivelse	grenseforløpet er tekstlig skildret Merknad: Kan være detaljert beskrevet med stedsnavn og retningsangivelser, eller være en opprømsing av bygder el. som overføres til en annen kommune.			
	BestemteKoordinater	grensefastsettelsen inneholder liste med koordinater for grenseforløpet Merknad: En grense med bestemte koordinater kan ikke få målt bedre posisjon uten at det også gjøres et nytt vedtak, for her er det selve koordinatene som er fastsatt.			
	Oppmålt	grensa er merket og målt i marka, og oppgitt med koordinater Merknad: Punktet registreres sammen med en posisjonsnøyaktighet, oftest standardavvik (kvalitet).			

7.1.7.11 «codeList» Grensestatus

liste over juridisk status på den administrative grensa

Attributter

	Navn	Definisjon/Forklaring	Multipl	Kode	Type
	Traktat	folkerettslig bindende avtale mellom to eller flere stater			
	Lovfestet	fastsatt med hjemmel i lov			
	Kongelig resolusjon	beslutning fattet av Kongen i statsråd Merknad: Gjelder også Kronprinsregentens resolusjon og regjeringens resolusjon.			
	Rettskraftig dom	grenseforløpet er bestemt av domstol, for eksempel Høyesterett, lagmannsrett, tingrett eller jordskifterett			
	Godkjent	grenseforløpet er vedtatt og godkjent av øverste rette myndighet			
	Foreslått	grenseforløp som er i bruk, men som ikke er vedtatt av øverste rette myndighet			

SOSI standard – generell objektkatalog**Fagområde:** Administrative og statistiske inndelinger versjon 4.7

	Historisk	grenseforløp som ikke lenger er i bruk til det opprinnelige formålet			
--	-----------	--	--	--	--

7.1.7.12 «codeList» MaritimtOmrådeSonetype

ulike typer rettigheter som er spesielt definert i Havrettskonvensjonen av 1982 og hvor nasjonen selv har eget lovverk eller godkjenning av FNs CLCS til å benytte seg av rettighetene

Attributter

	Navn	Definisjon/Forklaring	Multipl	Kode	Type
	Suverene rettigheter havbunn og vannmasse	nasjonen har suverene rettigheter til ressursene i og på havbunnen og i vannmassen over			
	Suverene rettigheter havbunn	nasjonen har suverene rettigheter til ressursene i og på havbunnen			
	Suverene rettigheter vannmasse	nasjonen har suverene rettigheter til ressursene i vannmassen			
	Regulering av restriksjon fiske og fangst	staten bestemmer i eget lovverk spesielle regler for fiske og fangst			
	Utvidet kontroll	i tillegg til lover og forskrifter som gjelder i økonomisk sone, har kyststaten mulighet til utvidet kontroll			
	Suverenitet havområde	kyststaten har full suverenitet innenfor havområdet			
	Suverenitet land- og havområde	kyststaten har full suverenitet innenfor land- og havområdet			

Assosiasjoner

Assosiasjon type	Navn	Fra	Til
Generalization		MaritimtOmrådeSonetype.	SpesialisertSonetype.

7.1.7.13 «codeList» Miljøområde

tematisk miljø innenfor et område som er under en gitt administrasjon, regulering eller restriksjon

Attributter

	Navn	Definisjon/Forklaring	Multipl	Kode	Type
	Jord	topplaget på jordoverflaten som består av løsmasse			
	Lyd	uønsket lyd eller støy			
	Naturressurser	en del av det naturlige miljøet som er av verdi for menneskelige behov. For eksempel jord, vann, flora, fauna			

SOSI standard – generell objektkatalog**Fagområde:** Administrative og statistiske inndelinger versjon 4.7

	Klima og klimaendringer	gjeldende klimasituasjon eller endringer over tid			
	Helsebeskyttelse	tiltak for å redusere helseskadelige faktorer			
	Luft	en miks av ulike gasser som danner jordens atmosfære			
	Vann	væske (H ₂ O) som er utgangspunkt for regn, elver, havet osv.			
	Avfall	gjenstander, materialer, restprodukter eller energibærere som ikke lenger har sin opprinnelige verdi			
	Natur og biologisk mangfold	aktiv administrasjon av jordens naturressurser og miljø for å forsikre at deres kvalitet blir opprettholdt og at områdene blir brukt på en fornuftig måte			
	Bærekraftig utvikling	utvikling som sørger for økonomiske, sosiale og miljømessige fordeler i det lange løp for å sikre behovene til levende og fremtidige generasjoner			
	Arealbruk	det romlige aspektet av all menneskelig aktivitet på landområder og hvordan områdene er eller kan bli tilpasset til å dekke menneskelige behov			

7.1.7.14 «codeList» Sonetype

type administrasjon, regulering eller restriksjon som gjelder innenfor det angitte området

Attributter

	Navn	Definisjon/Forklaring	Multipl	Kode	Type
	Luftkvalitet administrativ sone	et avgrenset område brukt av staten til å vurdere og administrere luftkvaliteten			
	Lydrestriksjonssone	et område som er avgrenset av ansvarlig myndighet for å administrere og redusere støyforurensning			
	Restriksjonssone for dyresykdommer	restriksjonsområde opprettet for kontroll og utrydding av meldepliktige dyresykdommer			
	Tillatelsesområde for prospektering og gruvedrift	område hvor det er gitt autorisasjon til å lete etter eller utvinne mineraler			
	Regulert farled	navigasjonsområder i innsjø eller hav som er brukt til å organisere trafikk, hindre ulykker og forurensning, og for å støtte administrering og planlegging			
	Restriksjonssone rundt forurenset grunn	sone opprettet for å beskytte helsen til mennesker, dyr eller planter, og for å kontrollere utviklingen innenfor det forurensete området			

SOSI standard – generell objektkatalog**Fagområde:** Administrative og statistiske inndelinger versjon 4.7

	Område for deponering av avfall	område berørt av deponering av avfall			
	Kystsonedeforvaltning	område for forvaltning av integrert kystzone			
	Verneområde for drikkevann	område hvor lekkasje av avløpsvann, bruk av gjødsel eller sprøytemidler, eller etablering av avfallsområder er forbudt			
	Sårbart område	arealer som drenerer inn forurenset eller truet farvann og som bidrar til nitratforurensning, og er definert i forhold til Nitratdirektivet			
	Maritimt område	havområde angitt av internasjonal havrett, hvor nasjonen har egen lovgivning knyttet til forvaltning og regulering			
	Nedbørsfelt	område bestående av hav og land, med ett eller flere nedbørsfelt og med tilhørende grunnvann og kystnære farvann			
	Badevann	kystnære farvann, innsjø eller elv som er spesielt godkjent, eller ikke forbudt til rekreasjonsbading av et stort antall mennesker			
	Flom administrasjonsenhet	når forvaltningen av et nedbørsfelt blir styrt av en overordnet enhet, for forvaltning av blant annet flomrisiko			
	Vannmasse under Vanddirektivet	en sammenhengende vannforekomst innenfor et nedbørsfelt, hvor miljømålene til EUs Vanddirektiv må gjelde			
	Sensitivt vannområde	vannområder som er identifisert som sensitive områder			
	Angitt farvann	havområder som er angitt til å trenge beskyttelse eller forbedring for å støtte fiskebestander			
	Vernesone for planteliv	vernesone hvor det er etablert beskyttelsestiltak mot innføring av, eller spredning av, organismer som er skadelige for planter eller planteprodukter			
	Skogforvaltningsområde	areal for en bærekraftig forvaltning av skogsressurser			

7.1.7.15 «codeList» SpesialisertSonetype

tilleggsklassifisering for sonetyper

Merknad: Dataeier kan selv definere verdier som skal være gyldige i denne kodelista. Det gjøres ved å definere realiserbare subtyper av denne kodelista i en produktspesifikasjon.

Assosiasjoner

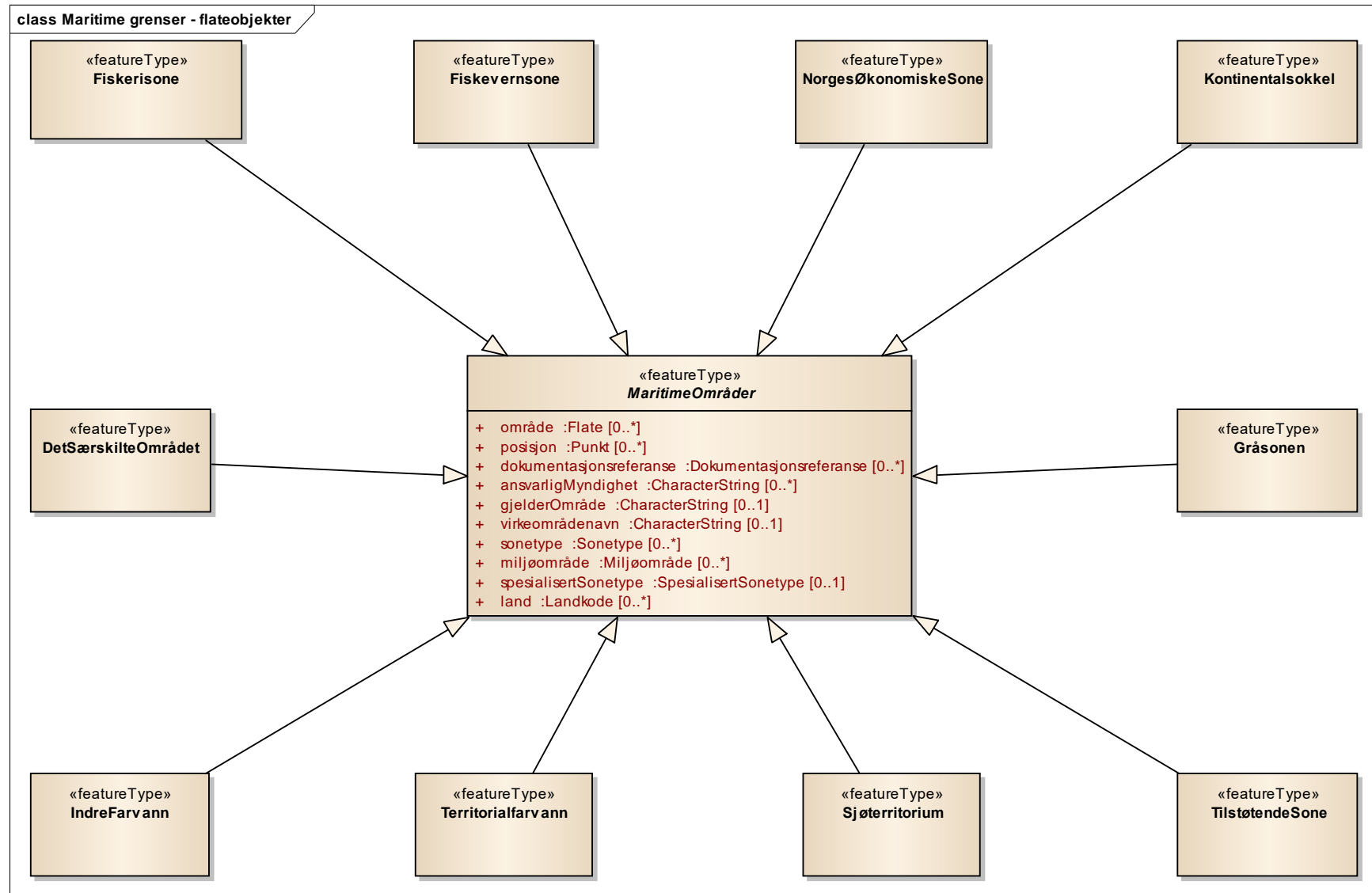
SOSI standard – generell objektkatalog**Fagområde:** Administrative og statistiske inndelinger versjon 4.7

Assosiasjon type	Navn	Fra	Til
Generalization		MaritimtOmrådeSonetype.	SpesialisertSonetype.

SOSI standard – generell objektkatalog

Fagområde: Administrative og statistiske inndelinger versjon 4.7

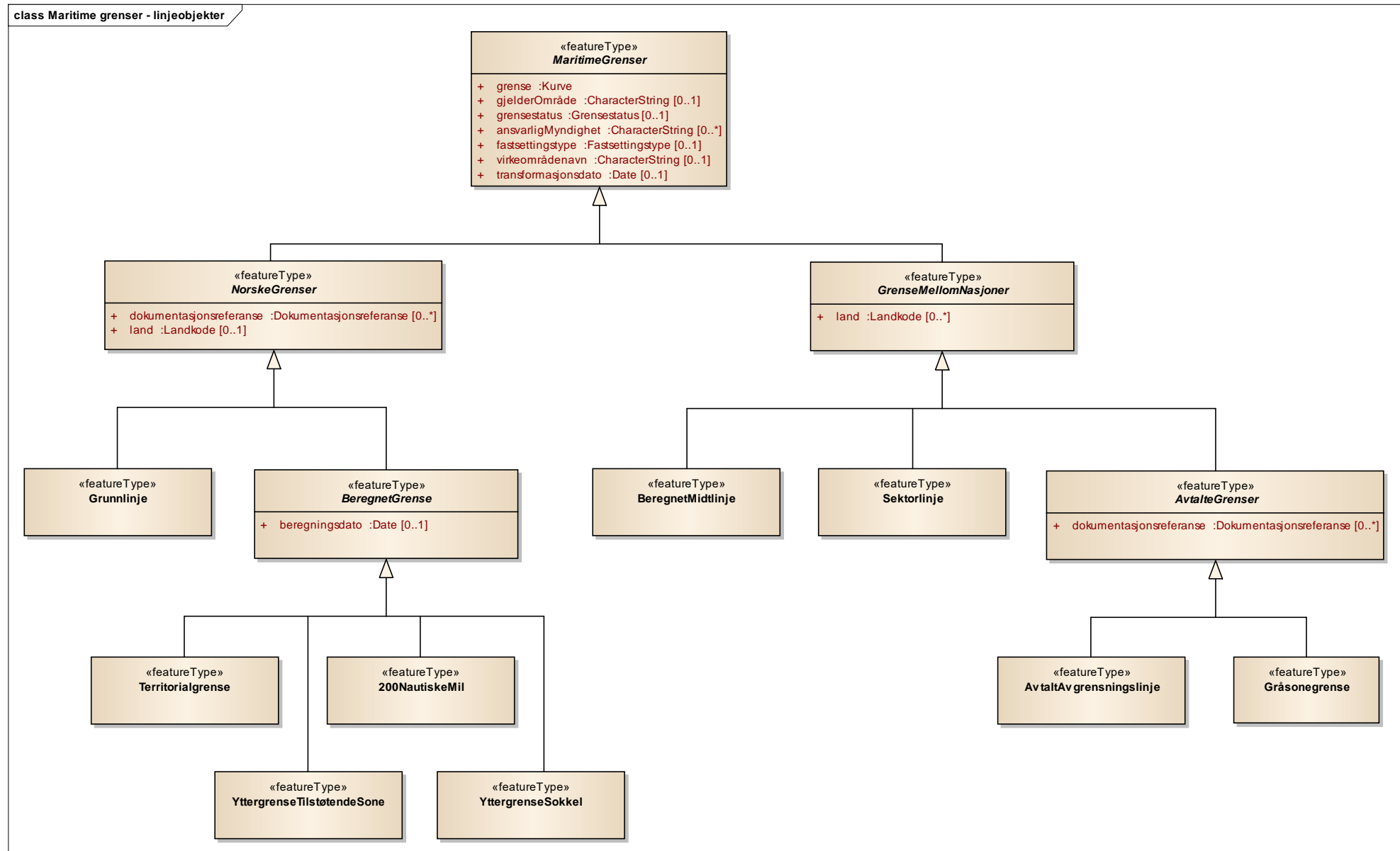
7.1.7.16 Maritime grenser



Figur 30 Maritime grenser - flateobjekter

SOSI standard – generell objektkatalog

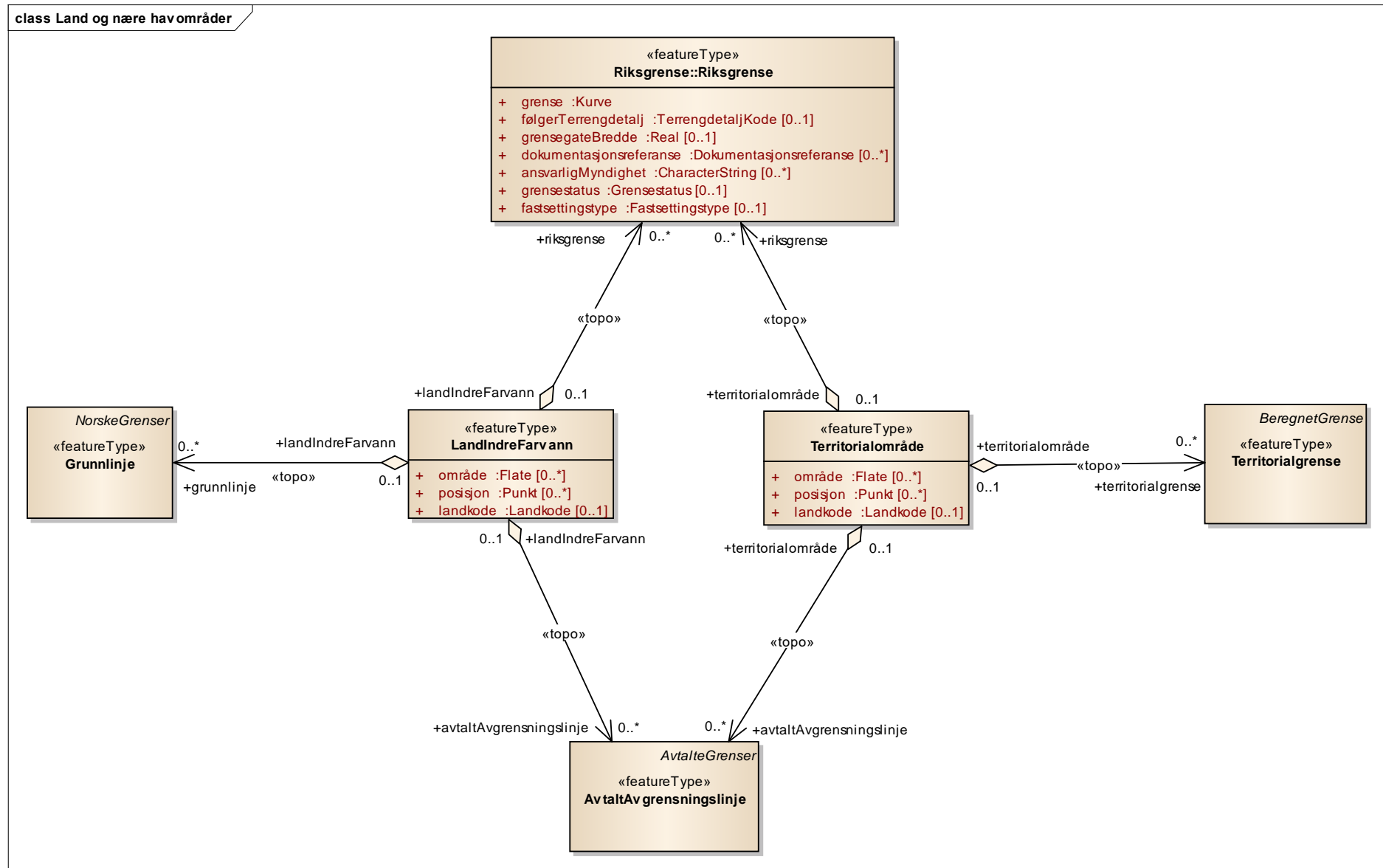
Fagområde: Administrative og statistiske inndelinger versjon 4.7



Figur 31 Maritime grenser - linjeobjekter

SOSI standard – generell objektkatalog

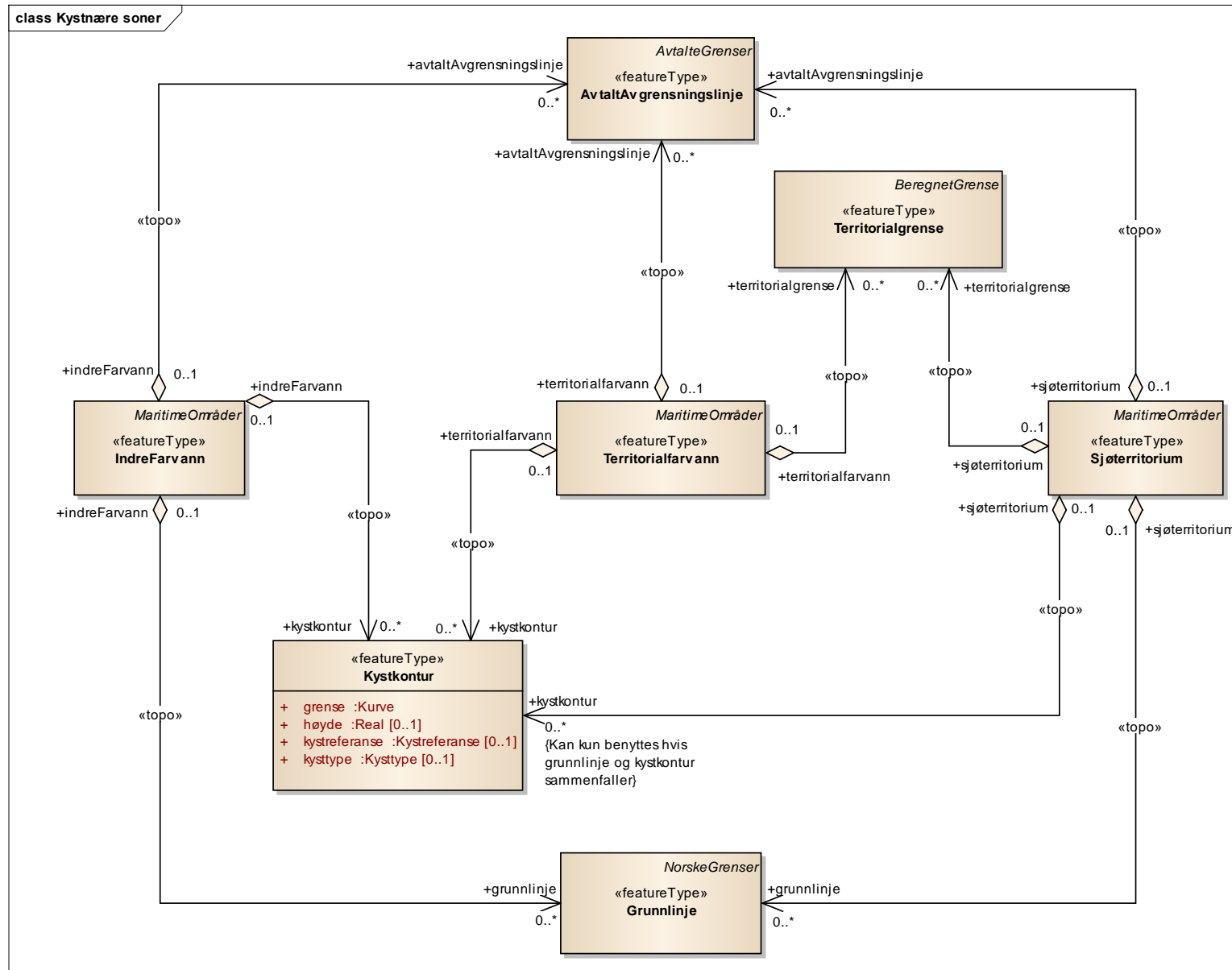
Fagområde: Administrative og statistiske inndelinger versjon 4.7



Figur 33 Land og nære havområder

SOSI standard – generell objektkatalog

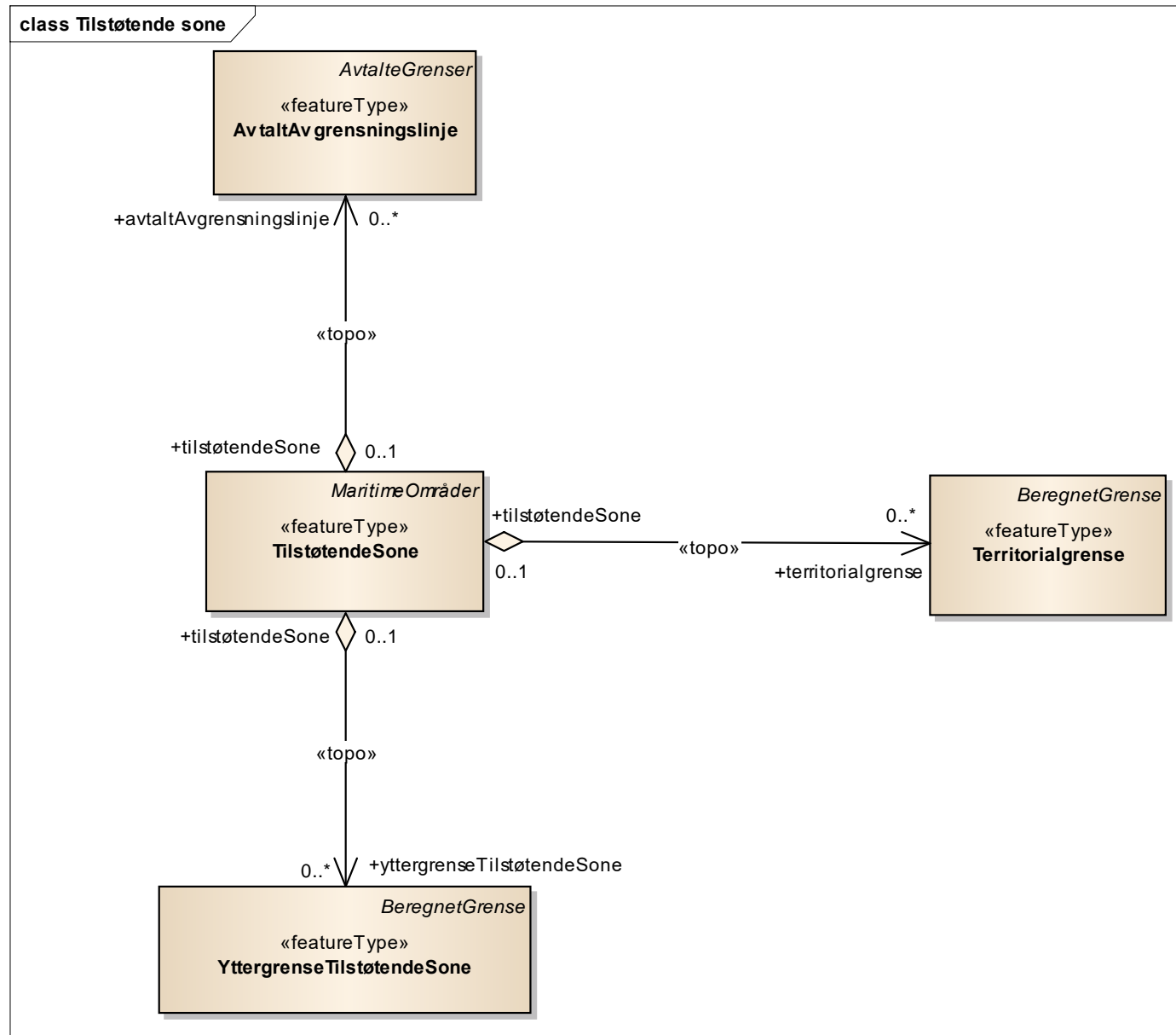
Fagområde: Administrative og statistiske inndelinger versjon 4.7



Figur 34 Kystnære soner

SOSI standard – generell objektkatalog

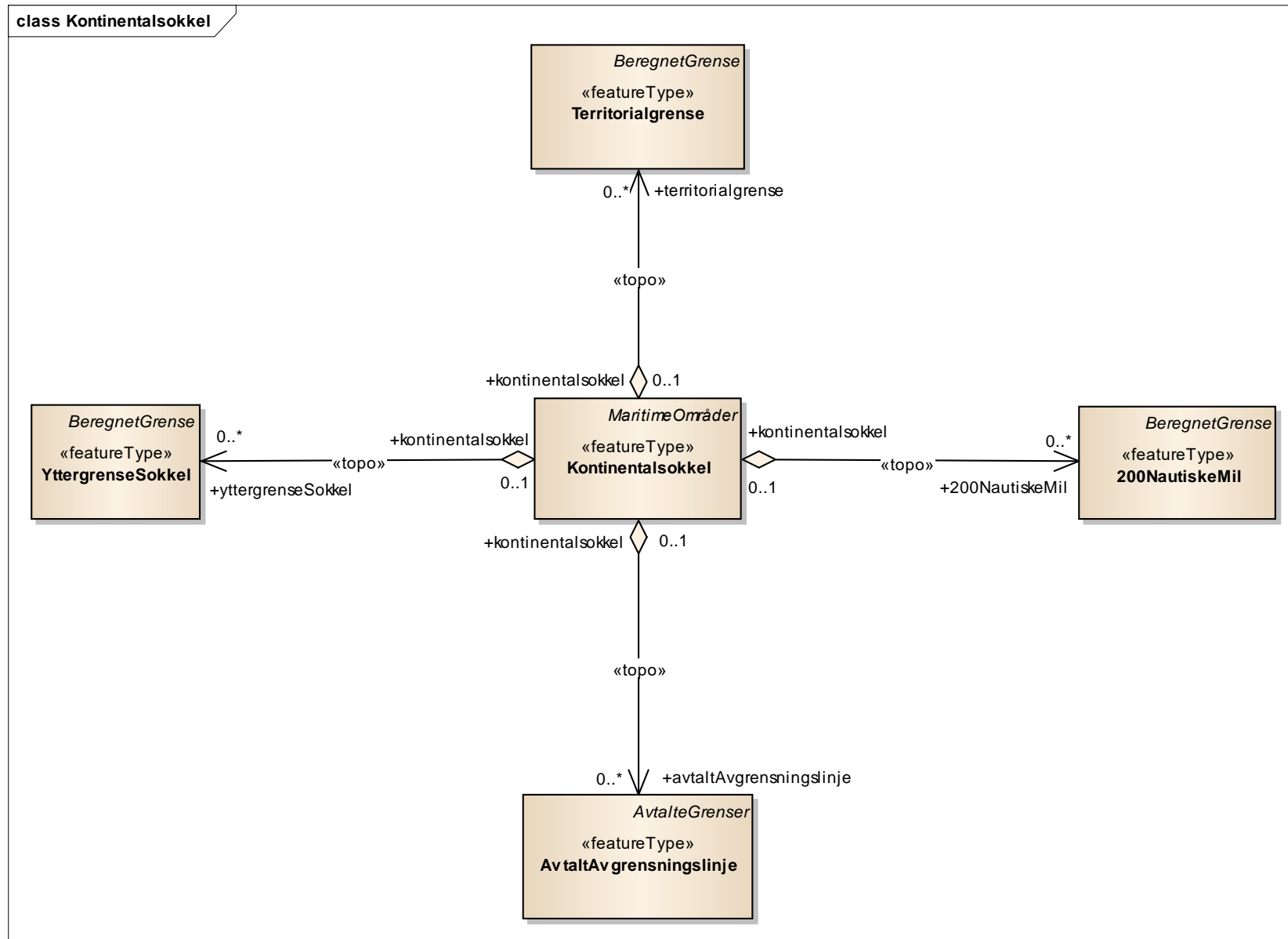
Fagområde: Administrative og statistiske inndelinger versjon 4.7



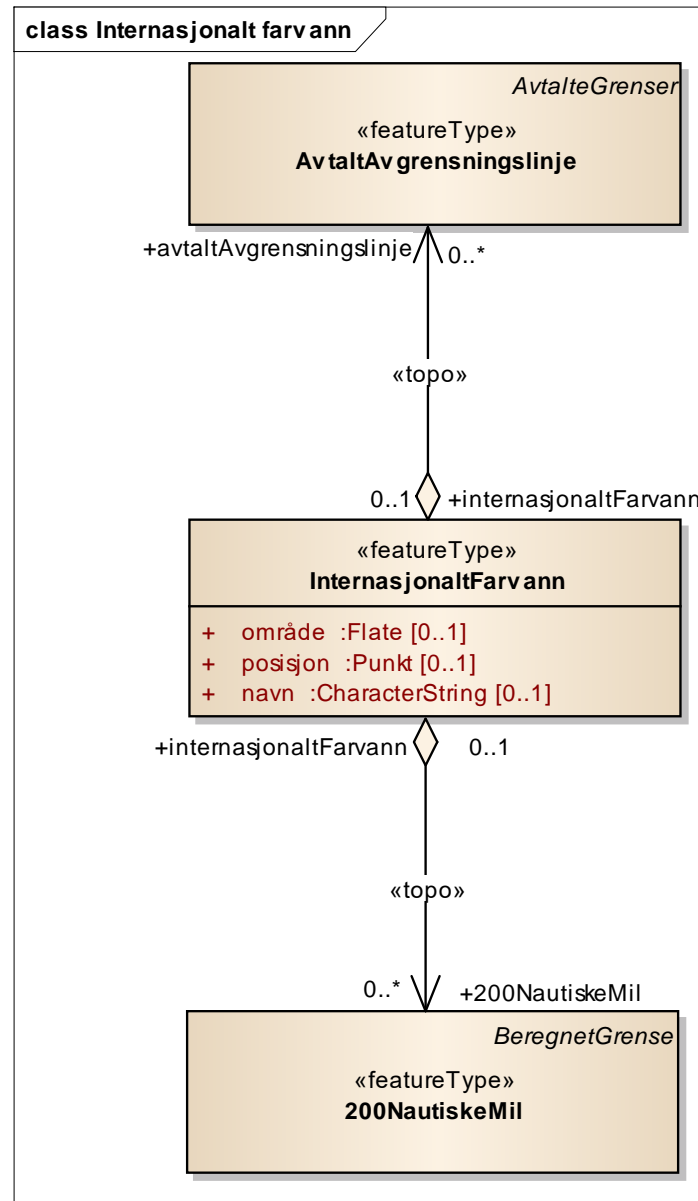
Figur 35 Tilstøtende sone

SOSI standard – generell objektkatalog

Fagområde: Administrative og statistiske inndelinger versjon 4.7

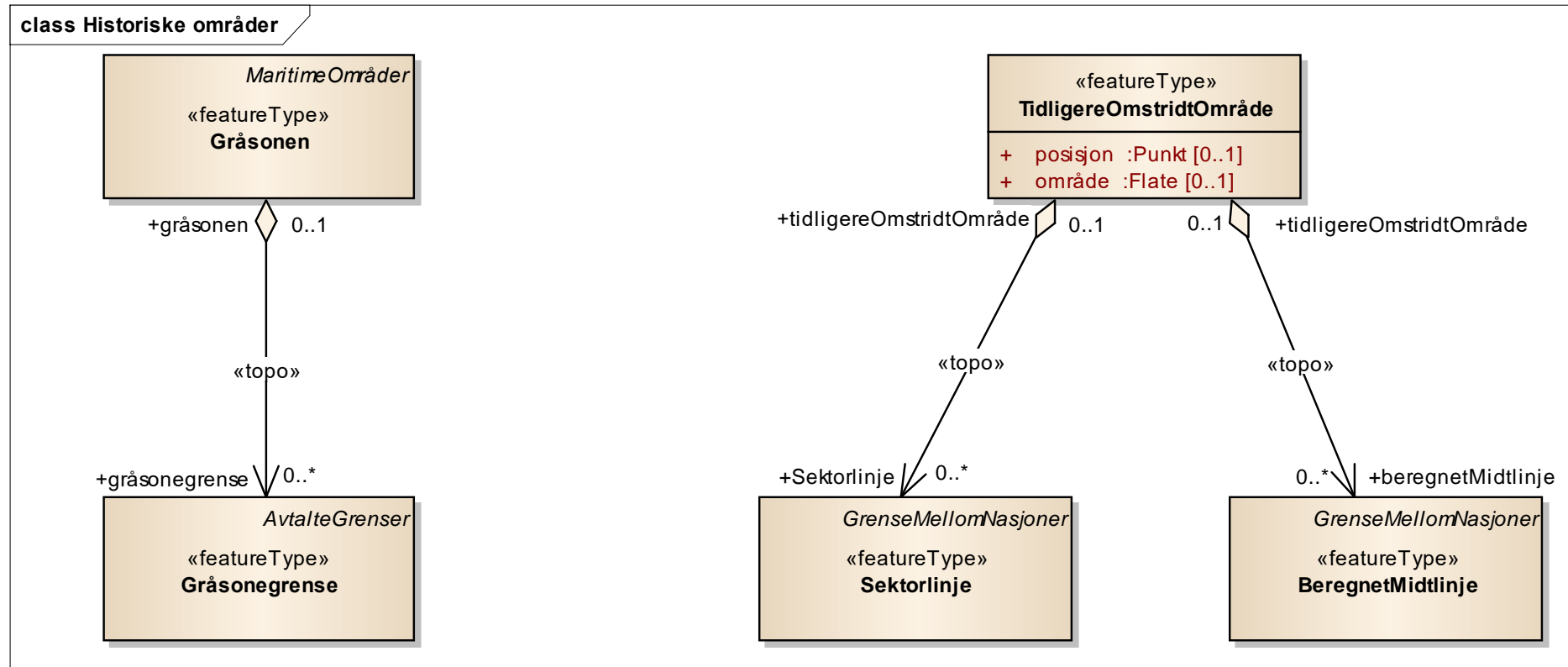


Figur 37 Kontinentalsokkel

SOSI standard – generell objektkatalog
Fagområde: Administrative og statistiske inndelinger versjon 4.7

Figur 38 Internasjonalt farvann

SOSI standard – generell objektkatalog

Fagområde: Administrative og statistiske inndelinger versjon 4.7



Figur 39 Historiske områder

SOSI standard – generell objektkatalog**Fagområde:** Administrative og statistiske inndelinger versjon 4.7

7.1.7.16.1 «featureType» 200NautiskeMil

ytre begrensingslinje i hav, beregnet 200 nm utenfor og parallelt med grunnlinje

Assosiasjoner

Assosiasjon type	Navn	Fra	Til
topo «topo»		0..* 200NautiskeMil. Rolle: 200NautiskeMil	0..1 Kontinentalsokkel. Rolle: kontinentalsokkel
topo «topo»		0..* 200NautiskeMil. Rolle: 200NautiskeMil	0..1 DetSærskilteOmrådet. Rolle: detSærskilteOmrådet
topo «topo»		0..* 200NautiskeMil. Rolle: 200NautiskeMil	0..1 NorgesØkonomiskeSone. Rolle: norgesØkonomiskeSone
topo «topo»		0..* 200NautiskeMil. Rolle: 200NautiskeMil	0..1 InternasjonaltFarvann. Rolle: internasjonaltFarvann
Generalization		200NautiskeMil.	BeregnetGrense.
topo «topo»		0..* 200NautiskeMil. Rolle: 200NautiskeMil	0..1 Fiskerisone. Rolle: fiskerisone
topo «topo»		0..* 200NautiskeMil. Rolle: 200NautiskeMil	0..1 Fiskevernsone. Rolle: fiskevernsone

7.1.7.16.2 «featureType» AvtalteGrenser

avtale mellom to eller flere stater om en felles grense, enten mellom nasjonene eller som avgrensning av felles område for ressursutnyttelse

Attributter

	Navn	Definisjon/Forklaring	Multipl	Kode	Type
	dokumentasjonsreferanse	henviser til fastsettings- eller lovinformasjon	[0..*]		Dokumentasjonsreferanse

Assosiasjoner

Assosiasjon type	Navn	Fra	Til
Generalization		AvtalteGrenser.	GrenseMellomNasjoner.
Generalization		Gråsonegrense.	AvtalteGrenser.
Generalization		AvtaltAvgrensingslinje.	AvtalteGrenser.

SOSI standard – generell objektkatalog**Fagområde:** Administrative og statistiske inndelinger versjon 4.7

7.1.7.16.3 «featureType» AvtaltAvgrensningslinje

avtalt avgrensningslinje til havs basert på folkerettslig bindende avtaler

Merknad:

Avtalt avgrensningslinje vil normalt gjelde alle aktuelle former for kyststatsjurisdiksjon. Detaljene vil framgå av den aktuelle avgrensningsavtale.

Restriksjoner

	Navn	Forklaring	Type
	tittel	tekst	

Assosiasjoner

Assosiasjon type	Navn	Fra	Til
topo «topo»		0..* AvtaltAvgrensningslinje. Rolle: avtaltAvgrensningslinje	0..1 Kontinentalsokkel. Rolle: kontinentalsokkel
topo «topo»		0..1 TilstøtendeSone. Rolle: tilstøtendeSone	0..* AvtaltAvgrensningslinje. Rolle: avtaltAvgrensningslinje
topo «topo»		0..* AvtaltAvgrensningslinje. Rolle: avtaltAvgrensningslinje	0..1 Sjøterritorium. Rolle: sjøterritorium
topo «topo»		0..* AvtaltAvgrensningslinje. Rolle: avtaltAvgrensningslinje	0..1 Territorialfarvann. Rolle: territorialfarvann
topo «topo»		0..1 LandIndreFarvann. Rolle: landIndreFarvann	0..* AvtaltAvgrensningslinje. Rolle: avtaltAvgrensningslinje
topo «topo»		0..* AvtaltAvgrensningslinje. Rolle: ataltAvgrensningslinje	0..1 NorgesØkonomiskeSone. Rolle: norgesØkonomiskeSone
topo «topo»		0..* AvtaltAvgrensningslinje. Rolle: avtaltAvgrensningslinje	0..1 DetSærskilteOmrådet. Rolle: detSærskilteOmrådet
topo «topo»		0..* AvtaltAvgrensningslinje. Rolle: avtaltAvgrensningslinje	0..1 IndreFarvann. Rolle: indreFarvann
Association		0..* AvtaltAvgrensningslinje. Rolle: avtaltAvgrensningslinje	0..* GrensepunktSjø. Rolle: grensepunktSjø
Association		0..* AvtaltAvgrensningslinje. Rolle: avaltAvgrensningslinje	0..* Grensebøye. Rolle: grensebøye
Generalization		AvtaltAvgrensningslinje.	AvtalteGrenser.
Association		0..* Sjørøys. Rolle: sjørøys	0..* AvtaltAvgrensningslinje. Rolle: avtaltAvgrensningslinje

SOSI standard – generell objektkatalog**Fagområde:** Administrative og statistiske inndelinger versjon 4.7

Assosiasjon type	Navn	Fra	Til
topo «topo»		0..* AvtaltAvgrensningslinje. Rolle: avtaltAvgrensningslinje	0..1 InternasjonaltFarvann. Rolle: internasjonaltFarvann
topo «topo»		0..1 Territorialområde. Rolle: territorialområde	0..* AvtaltAvgrensningslinje. Rolle: avtaltAvgrensningslinje
topo «topo»		0..* AvtaltAvgrensningslinje. Rolle: avtaltAvgrensningslinje	0..1 Fiskerisone. Rolle: fiskerisone
topo «topo»		0..* AvtaltAvgrensningslinje. Rolle: avtaltAvgrensningslinje	0..1 Fiskevernsoner. Rolle: fiskevernsoner
topo «topo»		0..1 Valgkrets. Rolle: valgkrets	0..* AvtaltAvgrensningslinje. Rolle: avtaltAvgrensningslinje
topo «topo»		0..1 Skolekrets. Rolle: skolekrets	0..* AvtaltAvgrensningslinje. Rolle: avtaltAvgrensningslinje
topo «topo»		0..1 Grunnkrets. Rolle: grunnkrets	0..* AvtaltAvgrensningslinje. Rolle: avtaltAvgrensningslinje
topo «topo»		0..1 Landsdel. Rolle: landsdel	0..* AvtaltAvgrensningslinje. Rolle: avtaltAvgrensningslinje
topo «topo»		0..1 ØkonomiskRegion. Rolle: økonomiskRegion	0..* AvtaltAvgrensningslinje. Rolle: avtaltAvgrensningslinje
topo «topo»		0..1 Delområde. Rolle: delområde	0..* AvtaltAvgrensningslinje. Rolle: avtaltAvgrensningslinje
topo «topo»		0..* AvtaltAvgrensningslinje. Rolle: avtaltAvgrensningslinje	0..2 Nasjon. Rolle: nasjon
topo «topo»		0..1 Kommune. Rolle: kommune	0..* AvtaltAvgrensningslinje. Rolle: avtaltAvgrensningslinje
topo «topo»		0..1 Fylke. Rolle: fylke	0..* AvtaltAvgrensningslinje. Rolle: avtaltAvgrensningslinje

7.1.7.16.4 «featureType» BeregnetGrense

grenser som er beregnet utenfor og parallelt med grunnlinjen i en gitt avstand fra denne

Attributter

	Navn	Definisjon/Forklaring	Multipl	Kode	Type
	beregningsdato	tidspunktet for når koordinatene er utregnet	[0..1]		Date

SOSI standard – generell objektkatalog**Fagområde:** Administrative og statistiske inndelinger versjon 4.7**Assosiasjoner**

Assosiasjon type	Navn	Fra	Til
Generalization		YttergrenseSokkel.	BeregnetGrense.
Generalization		200NautiskeMil.	BeregnetGrense.
Generalization		YttergrenseTilstøtendeSone.	BeregnetGrense.
Generalization		Territorialgrense.	BeregnetGrense.
Generalization		BeregnetGrense.	NorskeGrenser.

7.1.7.16.5 «featureType» BeregnetMidtlinje

foreslått grenselinje mellom kyststater hvor hvert punkt på linjen er beregnet like langt fra begge staters grunnlinjer

Merknad: Avgrensningslinje som ikke er endelig fastsatt ved avtale. Dannet utgangspunkt for Norges krav under forhandlingene med Russland om avgrensningslinjen.

Assosiasjoner

Assosiasjon type	Navn	Fra	Til
Association		0..* GrensepunktSjø. Rolle: grensepunktSjø	0..* BeregnetMidtlinje. Rolle: beregnetMidtlinje
topo «topo»		0..* BeregnetMidtlinje. Rolle: beregnetMidtlinje	0..1 TidligereOmstridtOmråde. Rolle: tidligereOmstridtOmråde
Generalization		BeregnetMidtlinje.	GrenseMellomNasjoner.

7.1.7.16.6 «featureType» DetSærskilteOmrådet

havområde som ligger øst for avgrensningslinjen mot Russland, og innenfor 200 nm fra grunnlinjen ved Fastlands-Norge, men utenfor 200 nm fra grunnlinjen ved Russland

SOSI standard – generell objektkatalog**Fagområde:** Administrative og statistiske inndelinger versjon 4.7**Assosiasjoner**

Assosiasjon type	Navn	Fra	Til
topo «topo»		0..* 200NautiskeMil. Rolle: 200NautiskeMil	0..1 DetSærskilteOmrådet. Rolle: detSærskilteOmrådet
Generalization		DetSærskilteOmrådet.	MaritimeOmråder.
topo «topo»		0..* AvtaltAvgrensningslinje. Rolle: avtaltAvgrensningslinje	0..1 DetSærskilteOmrådet. Rolle: detSærskilteOmrådet

7.1.7.16.7 «featureType» Fiskerisone

sone som dekker havområdet fra territorialgrensen 12 nm og ut til 200 nm beregnet utenfor og parallelt med grunnlinjen ved Jan Mayen, og er avgrenset av avtalte avgrensningslinjer der det er mindre enn 400 nm til annen stats grunnlinje

Assosiasjoner

Assosiasjon type	Navn	Fra	Til
topo «topo»		0..* AvtaltAvgrensningslinje. Rolle: avtaltAvgrensningslinje	0..1 Fiskerisone. Rolle: fiskerisone
topo «topo»		0..* 200NautiskeMil. Rolle: 200NautiskeMil	0..1 Fiskerisone. Rolle: fiskerisone
topo «topo»		0..* Territorialgrense. Rolle: territorialgrense	0..1 Fiskerisone. Rolle: fiskerisone
Generalization		Fiskerisone.	MaritimeOmråder.

7.1.7.16.8 «featureType» Fiskevernsoner

sone som dekker havområdet fra territorialgrensen 12 nm og ut til 200 nm beregnet utenfor og parallelt med grunnlinjene ved Svalbard, og er avgrenset av Norges økonomiske sone, samt avtalte avgrensningslinjer

Assosiasjoner

Assosiasjon type	Navn	Fra	Til
Generalization		Fiskevernsoner.	MaritimeOmråder.
topo «topo»		0..* Territorialgrense. Rolle: territorialgrense	0..1 Fiskevernsoner. Rolle: fiskevernsoner

SOSI standard – generell objektkatalog**Fagområde:** Administrative og statistiske inndelinger versjon 4.7

Assosiasjon type	Navn	Fra	Til
topo «topo»		0..* AvtaltAvgrensningslinje. Rolle: avtaltAvgrensningslinje	0..1 Fiskevernsone. Rolle: fiskevernsone
topo «topo»		0..* 200NautiskeMil. Rolle: 200NautiskeMil	0..1 Fiskevernsone. Rolle: fiskevernsone

7.1.7.16.9 «featureType» Grensebøye

flytende gjenstand som er fastankret i bunnen og blir brukt til merking av grense

Assosiasjoner

Assosiasjon type	Navn	Fra	Til
Generalization		Grensebøye.	MerketGrensepunkt.
Association		0..* AvtaltAvgrensningslinje. Rolle: avtaltAvgrensningslinje	0..* Grensebøye. Rolle: grensebøye
Association		0..1 Grunnlinje. Rolle: grunnlinje	0..* Grensebøye. Rolle: grensebøye
Association		0..1 Riksgrense. Rolle: riksgrense	0..* Grensebøye. Rolle: grensebøye

7.1.7.16.10 «featureType» GrenseMellomNasjoner

grenser i hav som avgrenser norske områder fra andre lands områder, eller avgrensning av områder hvor flere stater har avtale om felles ressursutnyttelse

Attributter

	Navn	Definisjon/Forklaring	Multipl	Kode	Type
	land	angivelse av hvilke land grensa er knyttet til Merknad: Alfamerisk kode (ISO 3166-1 alpha-2) for land som definert i ISO 3166	[0..*]		Landkode

SOSI standard – generell objektkatalog**Fagområde:** Administrative og statistiske inndelinger versjon 4.7**Assosiasjoner**

Assosiasjon type	Navn	Fra	Til
Generalization		GrenseMellomNasjoner.	MaritimeGrenser.
Generalization		AvtalteGrenser.	GrenseMellomNasjoner.
Generalization		Sektorlinje.	GrenseMellomNasjoner.
Generalization		BeregnetMidtlinje.	GrenseMellomNasjoner.

7.1.7.16.11 «featureType» GrensepunktSjø

umerket punkt på et grenseforløp i hav

Merknad: Kan også benyttes for å angi hjelpepunkter

Assosiasjoner

Assosiasjon type	Navn	Fra	Til
Generalization		GrensepunktSjø.	MaritimtPunkt.
Association		0..* Sektorlinje. Rolle: sektorlinje	0..* GrensepunktSjø. Rolle: grensepunktSjø
Association		0..* Gråsonegrense. Rolle: gråsonegrense	0..* GrensepunktSjø. Rolle: grensepunktSjø
Association		0..* AvtaltAvgrensningslinje. Rolle: avtaltAvgrensningslinje	0..* GrensepunktSjø. Rolle: grensepunktSjø
Association		0..* Grunnlinje. Rolle: grunnlinje	0..* GrensepunktSjø. Rolle: grensepunktSjø
Association		0..* GrensepunktSjø. Rolle: grensepunktSjø	0..* BeregnetMidtlinje. Rolle: beregnetMidtlinje
Association		0..* GrensepunktSjø. Rolle: grensepunktSjø	0..* Kommunegrense. Rolle: kommunegrense
Association		0..* Fylkesgrense. Rolle: fylkesgrense	0..* GrensepunktSjø. Rolle: grensepunktSjø

SOSI standard – generell objektkatalog**Fagområde:** Administrative og statistiske inndelinger versjon 4.7

7.1.7.16.12 «featureType» Grunnlinje

rette linjer trukket opp mellom punkter på de ytterste nes og skjær som stikker opp av havet ved lavvann (fjære sjø)

Merknad: Med rett linje forstås den korteste linje mellom to punkt på sfæroiden (såkalt geodetisk linje). Grunnlinjepunktene skal være valgt slik at det ikke fins tørt land ved fjære sjø utenfor forbindelseslinjen mellom grunnlinjepunktene.

Assosiasjoner

Assosiasjon type	Navn	Fra	Til
topo «topo»		0..1 Sjøterritorium. Rolle: sjøterritorium	0..* Grunnlinje. Rolle: grunnlinje
Association		0..* Grunnlinje. Rolle: grunnlinje	0..* GrensepunktSjø. Rolle: grensepunktSjø
Association		0..1 Grunnlinje. Rolle: grunnlinje	0..* Grensebøye. Rolle: grensebøye
topo «topo»		0..* Grunnlinje. Rolle: grunnlinje	0..1 IndreFarvann. Rolle: indreFarvann
topo «topo»		0..1 LandIndreFarvann. Rolle: landIndreFarvann	0..* Grunnlinje. Rolle: grunnlinje
Generalization		Grunnlinje.	NorskeGrenser.

7.1.7.16.13 «featureType» Gråsonen

havområde som tidligere ble regulert av avtale av 11. januar 1978 og fornyet på årsbasis mellom Norge og Russland. Avtalen falt bort ved ikrafttreddelsen av avgrensninglinjeavtalen av 7. juli 2011

Assosiasjoner

Assosiasjon type	Navn	Fra	Til
topo «topo»		0..* Gråsonegrense. Rolle: gråsonegrense	0..1 Gråsonen. Rolle: gråsonen
Generalization		Gråsonen.	MaritimeOmråder.

SOSI standard – generell objektkatalog**Fagområde:** Administrative og statistiske inndelinger versjon 4.7

7.1.7.16.14 «featureType» Gråsonegrense

grense for havområdet som tidligere ble regulert av avtale av 11. januar 1978 mellom Norge og Russland

Assosiasjoner

Assosiasjon type	Navn	Fra	Til
Generalization		Gråsonegrense.	AvtalteGrenser.
Association		0..* Gråsonegrense. Rolle: gråsonegrense	0..* GrensepunktSjø. Rolle: grensepunktSjø
topo «topo»		0..* Gråsonegrense. Rolle: gråsonegrense	0..1 Gråsonen. Rolle: gråsonen

7.1.7.16.15 «featureType» IndreFarvann

havområdet innenfor grunnlinjen

Assosiasjoner

Assosiasjon type	Navn	Fra	Til
Generalization		IndreFarvann.	MaritimeOmråder.
topo «topo»		0..1 IndreFarvann. Rolle: indreFarvann	0..* Kystkontur. Rolle: kystkontur
topo «topo»		0..* AvtaltAvgrensningslinje. Rolle: avtaltAvgrensningslinje	0..1 IndreFarvann. Rolle: indreFarvann
topo «topo»		0..* Grunnlinje. Rolle: grunnlinje	0..1 IndreFarvann. Rolle: indreFarvann

7.1.7.16.16 «featureType» InternasjonaltFarvann

havområde som ikke er underlagt noen form for kyststatsjurisdiksjon

Attributter

	Navn	Definisjon/Forklaring	Multipl	Kode	Type
	område (Avledet:False)	objektets utstrekning	[0..1]		Flate
	posisjon (Avledet:False)	sted som objektet eksisterer på	[0..1]		Punkt
	navn (Avledet:False)	stedsnavn brukt om området	[0..1]		CharacterString

SOSI standard – generell objektkatalog**Fagområde:** Administrative og statistiske inndelinger versjon 4.7**Assosiasjoner**

Assosiasjon type	Navn	Fra	Til
topo «topo»		0..* 200NautiskeMil. Rolle: 200NautiskeMil	0..1 InternasjonaltFarvann. Rolle: internasjonaltFarvann
topo «topo»		0..* AvtaltAvgrensningslinje. Rolle: avtaltAvgrensningslinje	0..1 InternasjonaltFarvann. Rolle: internasjonaltFarvann

7.1.7.16.17 «featureType» Kontinentalsokkel

undersjøiske forlengelsen av landmassen ut til de store havdyp

Merknad: regnes fra territorialgrensen 12 nm ved Fastlands-Norge, Svalbard og Jan Mayen og ut til yttergrensen for sokkel eller avtalt avgrensningslinje mot annen stat

Assosiasjoner

Assosiasjon type	Navn	Fra	Til
topo «topo»		0..* 200NautiskeMil. Rolle: 200NautiskeMil	0..1 Kontinentalsokkel. Rolle: kontinentalsokkel
topo «topo»		0..1 Kontinentalsokkel. Rolle: kontinentalsokkel	0..* YttergrenseSokkel. Rolle: yttergrenseSokkel
Generalization		Kontinentalsokkel.	MaritimeOmråder.
topo «topo»		0..* AvtaltAvgrensningslinje. Rolle: avtaltAvgrensningslinje	0..1 Kontinentalsokkel. Rolle: kontinentalsokkel
topo «topo»		0..* Territorialgrense. Rolle: territorialgrense	0..1 Kontinentalsokkel. Rolle: kontinentalsokkel

7.1.7.16.18 «featureType» Kystkontur

grense mellom land og sjø

Merknad: Tilsvare objekttipe Kystkontur i fagområdestandard Kyst og sjø 4.0.

Attributter

	Navn	Definisjon/Forklaring	Multipl	Kode	Type
	grense	forløp som følger overgang mellom ulike fenomener			Kurve

SOSI standard – generell objektkatalog**Fagområde:** Administrative og statistiske inndelinger versjon 4.7

	høyde	et punkts vertikale avstand over en fysisk eller matematisk definert referanseflate [H]	[0..1]		Real
	kystreferanse	kystkonturens referansenivå	[0..1]		Kystreferanse
	kysttype	kategori av kyst	[0..1]		Kysttype

Assosiasjoner

Assosiasjon type	Navn	Fra	Til
topo «topo»		0..1 Sjøterritorium. Rolle: sjøterritorium	0..* Kystkontur. Rolle: kystkontur
topo «topo»		0..1 Territorialfarvann. Rolle: territorialfarvann	0..* Kystkontur. Rolle: kystkontur
topo «topo»		0..1 IndreFarvann. Rolle: indreFarvann	0..* Kystkontur. Rolle: kystkontur

7.1.7.16.19 «featureType» LandIndreFarvann

landområde med kystnære øyer, holmer og skjær, samt havområde ut til grunnlinjen

Attributter

Navn	Definisjon/Forklaring	Multipl	Kode	Type
område (Avledet:False)	objektets utstrekning	[0..*]		Flate
posisjon (Avledet:False)	sted som objektet eksisterer på	[0..*]		Punkt
landkode (Avledet:False)	angivelse av hvilket land området er knyttet til Merknad: Alfamerisk kode (ISO 3166-1 alpha-2) for land som definert i ISO 3166	[0..1]		Landkode

Assosiasjoner

Assosiasjon type	Navn	Fra	Til
topo «topo»		0..1 LandIndreFarvann. Rolle: landIndreFarvann	0..* AvtaltAvgrensninglinje. Rolle: avtaltAvgrensninglinje

SOSI standard – generell objektkatalog**Fagområde:** Administrative og statistiske inndelinger versjon 4.7

Assosiasjon type	Navn	Fra	Til
topo «topo»		0..1 LandIndreFarvann. Rolle: landIndreFarvann	0..* Grunnlinje. Rolle: grunnlinje
topo «topo»		0..1 LandIndreFarvann. Rolle: landIndreFarvann	0..* Riksgrense. Rolle: riksgrense

7.1.7.16.20 «featureType» MaritimeGrenser

grense i hav som er knyttet til forvaltning og ressursutnyttelse med hjemmel i Havrettskonvensjonen eller som er knyttet til overenskomster med andre stater

Attributter

Navn	Definisjon/Forklaring	Multipl	Kode	Type
grense	forløp som følger overgang mellom ulike fenomener			Kurve
gjelderOmråde	navn på område som loven gjelder for, eller område som grensa er beregnet fra Eksempel: Svalbard (grensa for fiskevernsonen beregnes 200 nautiske mil parallelt og utenfor grunnlinja ved Svalbard).	[0..1]		CharacterString
grensestatus	juridisk status på grensa	[0..1]		Grensestatus
ansvarligMyndighet	organisasjon som er ansvarlig for opprettholdelse av grensa	[0..*]		CharacterString
fastsettingstype	måte en grense kan være fastsatt på	[0..1]		Fastsettingstype
virkeområdenavn	begrep knyttet til yttergrensa for virkeområdet, som oftest angitt i lov eller forskrift For eksempel: Yttergrense for tilstøtende sone.	[0..1]		CharacterString
transformasjonsdato	tidspunktet for når koordinatene er transformert fra originalt koordinatsystem	[0..1]		Date

Assosiasjoner

Assosiasjon type	Navn	Fra	Til
Generalization		GrenseMellomNasjoner.	MaritimeGrenser.
Generalization		NorskeGrenser.	MaritimeGrenser.

SOSI standard – generell objektkatalog**Fagområde:** Administrative og statistiske inndelinger versjon 4.7

7.1.7.16.21 «featureType» MaritimeOmråder

område i hav som er knyttet til forvaltning og ressursutnyttelse med hjemmel i Havrettskonvensjonen eller som er knyttet til overenskomster mellom stater

Attributter

	Navn	Definisjon/Forklaring	Multipl	Kode	Type
	område	objektets utstrekning	[0..*]		Flate
	posisjon	sted som objektet eksisterer på	[0..*]		Punkt
	dokumentasjonsreferanse	henviser til fastsettings- eller lovinformasjon	[0..*]		Dokumentasjonsreferanse
	ansvarligMyndighet	organisasjon som er ansvarlig for administrasjon, restriksjon eller regulering innenfor området	[0..*]		CharacterString
	gjelderOmråde	navn på område som loven gjelder for Eksempel: Svalbard (Fiskevernsonen gjelder for Svalbard, grensa for fiskevernsonen beregnes 200 nautiske mil parallelt og utenfor grunnlinja ved Svalbard).	[0..1]		CharacterString
	virkeområdenavn	begrep knyttet til virkeområdet, som oftest angitt i lov eller forskrift. For eksempel Norges økonomiske sone eller territorialfarvann	[0..1]		CharacterString
	sonetype	type administrasjon, regulering eller restriksjon som gjelder innenfor det angitte området	[0..*]		Sonetype
	miljøområde	tematisk miljø innenfor et havområde som er under en gitt administrasjon, regulering eller restriksjon	[0..*]		Miljøområde
	spesialisertSonetype	tilleggsklassifisering for sonetypen	[0..1]		SpesialisertSonetype
	land	angivelse av hvilket land lovområdet er knyttet til Merknad: Alfamerisk kode (ISO 3166-1 alpha-2) for land som definert i ISO 3166	[0..*]		Landkode

Assosiasjoner

Assosiasjon type	Navn	Fra	Til
Generalization		Sjøterritorium.	MaritimeOmråder.
Generalization		Kontinentalsokkel.	MaritimeOmråder.

SOSI standard – generell objektkatalog**Fagområde:** Administrative og statistiske inndelinger versjon 4.7

Assosiasjon type	Navn	Fra	Til
Generalization		DetSærskilteOmrådet.	MaritimeOmråder.
Generalization		Territorialfarvann.	MaritimeOmråder.
Generalization		NorgesØkonomiskeSone.	MaritimeOmråder.
Generalization		IndreFarvann.	MaritimeOmråder.
Generalization		TilstøtendeSone.	MaritimeOmråder.
Generalization		Gråsonen.	MaritimeOmråder.
Generalization		Fiskerisone.	MaritimeOmråder.
Generalization		Fiskevernsonen.	MaritimeOmråder.

7.1.7.16.22 «featureType» MaritimtPunkt

et punkt i sjø som ved merke, eller ved koordinater i avtale, angir grense i sjø

Attributter

	Navn	Definisjon/Forklaring	Multipl	Kode	Type
	posisjon	sted som objektet eksisterer på			Punkt
	punktreferanse	identifikasjon av et punkt som gjerne er knyttet til en grenselinje	[0..*]		Punktreferanse

Assosiasjoner

Assosiasjon type	Navn	Fra	Til
Generalization		GrensepunktSjø.	MaritimtPunkt.
Generalization		MerketGrensepunkt.	MaritimtPunkt.

SOSI standard – generell objektkatalog**Fagområde:** Administrative og statistiske inndelinger versjon 4.7

7.1.7.16.23 «featureType» MerketGrensepunkt

merket punkt på et grenseforløp i hav

Attributter

	Navn	Definisjon/Forklaring	Multipl	Kode	Type
	beskrivelse	tekstlig beskrivelse av grensemerke	[0..1]		CharacterString
	etableringsdato	dato for når grensemerket ble satt opp for første gang	[0..1]		Date
	egenhøyde	høyden fra fot til topp av grensemerke	[0..1]		Real
	vedlikehold	arbeid og vedlikehold utført på grensemerket	[0..1]		Vedlikehold

Assosiasjoner

Assosiasjon type	Navn	Fra	Til
Generalization		Sjørøys.	MerketGrensepunkt.
Generalization		MerketGrensepunkt.	MaritimtPunkt.
Generalization		Grensebøye.	MerketGrensepunkt.

7.1.7.16.24 «featureType» NorgesØkonomiskeSone

sone som dekker havområdet fra territorialgrensen og ut til 200 nautiske mil beregnet utenfor og parallelt med grunnlinjen, og er avgrenset av avtalte avgrensningslinjer der det er mindre enn 400 nautiske mil til annen stats grunnlinje

Assosiasjoner

Assosiasjon type	Navn	Fra	Til
topo «topo»		0..* 200NautiskeMil. Rolle: 200NautiskeMil	0..1 NorgesØkonomiskeSone. Rolle: norgesØkonomiskeSone
Generalization		NorgesØkonomiskeSone.	MaritimeOmråder.
topo «topo»		0..* AvtaltAvgrensningslinje. Rolle: ataltAvgrensningslinje	0..1 NorgesØkonomiskeSone. Rolle: norgesØkonomiskeSone
topo «topo»		0..* Territorialgrense. Rolle: territorialgrense	0..1 NorgesØkonomiskeSone. Rolle: norgesØkonomiskeSone

SOSI standard – generell objektkatalog**Fagområde:** Administrative og statistiske inndelinger versjon 4.7

7.1.7.16.25 «featureType» NorskeGrenser

grense i hav som eksisterer for å avgrense norske områder

Attributter

	Navn	Definisjon/Forklaring	Multipl	Kode	Type
	dokumentasjonsreferanse	henviser til fastsettings- eller lovinformasjon	[0..*]		Dokumentasjonsreferanse
	land	angivelse av hvilket land grensa er knyttet til Merknad: Alfamerisk kode (ISO 3166-1 alpha-2) for land som definert i ISO 3166	[0..1]		Landkode

Assosiasjoner

Assosiasjon type	Navn	Fra	Til
Generalization		NorskeGrenser.	MaritimeGrenser.
Generalization		BeregnetGrense.	NorskeGrenser.
Generalization		Grunnlinje.	NorskeGrenser.

7.1.7.16.26 «featureType» Sektorlinje

foreslått grenselinje mellom kyststater hvor forløpet følger lengde- eller breddegrader

Merknad: Dannet utgangspunkt for Russlands krav under forhandlingene med Norge om avgrensninglinjen. Kravet var en linje som starter i et punkt på Fiskerhalvøya i Russland, den gamle finskegrensen, og følger meridianen nord til Svalbardfirkanten og langs østgrensen av denne til samme utgangsmeridian og så videre rett nordover mot Nordpolen.

Assosiasjoner

Assosiasjon type	Navn	Fra	Til
Association		0..* Sektorlinje. Rolle: sektorlinje	0..* GrensepunktSjø. Rolle: grensepunktSjø
Generalization		Sektorlinje.	GrenseMellomNasjoner.
topo «topo»		0..* Sektorlinje. Rolle: Sektorlinje	0..1 TidligereOmstridtOmråde. Rolle: tidligereOmstridtOmråde

SOSI standard – generell objektkatalog**Fagområde:** Administrative og statistiske inndelinger versjon 4.7

7.1.7.16.27 «featureType» Sjørøys

røys som markerer punkt på avtalt avgrensningslinje

Assosiasjoner

Assosiasjon type	Navn	Fra	Til
Generalization		Sjørøys.	MerketGrensepunkt.
Association		0..* Sjørøys. Rolle: sjørøys	0..* AvtaltAvgrensningslinje. Rolle: avtaltAvgrensningslinje

7.1.7.16.28 «featureType» Sjøterritorium

sone som dekker havområdet fra grunnlinjen og ut til territorialgrensen, 12 nautiske mil utenfor og parallelt med grunnlinjen

Assosiasjoner

Assosiasjon type	Navn	Fra	Til
topo «topo»		0..1 Sjøterritorium. Rolle: sjøterritorium	0..* Kystkontur. Rolle: kystkontur
Generalization		Sjøterritorium.	MaritimeOmråder.
topo «topo»		0..* AvtaltAvgrensningslinje. Rolle: avtaltAvgrensningslinje	0..1 Sjøterritorium. Rolle: sjøterritorium
topo «topo»		0..1 Sjøterritorium. Rolle: sjøterritorium	0..* Grunnlinje. Rolle: grunnlinje
topo «topo»		0..1 Sjøterritorium. Rolle: sjøterritorium	0..* Territorialgrense. Rolle: territorialgrense

7.1.7.16.29 «featureType» Territorialfarvann

sone som dekker havområdet fra kystlinjen og ut til territorialgrensen, 12 nautiske mil utenfor og parallelt med grunnlinjen

Assosiasjoner

Assosiasjon type	Navn	Fra	Til
Generalization		Territorialfarvann.	MaritimeOmråder.

SOSI standard – generell objektkatalog**Fagområde:** Administrative og statistiske inndelinger versjon 4.7

Assosiasjon type	Navn	Fra	Til
topo «topo»		0..1 Territorialfarvann. Rolle: territorialfarvann	0..* Kystkontur. Rolle: kystkontur
topo «topo»		0..* AvtaltAvgrensningslinje. Rolle: avtaltAvgrensningslinje	0..1 Territorialfarvann. Rolle: territorialfarvann
topo «topo»		0..1 Territorialfarvann. Rolle: territorialfarvann	0..* Territorialgrense. Rolle: territorialgrense

7.1.7.16.30 «featureType» Territorialgrense

avgrensning i havet av statens suverenitetsområde, beregnet 12 nm (22 224 m) utenfor og parallelt med grunnlinjen

Assosiasjoner

Assosiasjon type	Navn	Fra	Til
topo «topo»		1..* Territorialgrense.	0..1 Fiskerisone.
topo «topo»		1..* Territorialgrense.	0..* Sjøterritorium.
topo «topo»		1..* Territorialgrense.	0..1 TilstøtendeSone.
topo «topo»		1..* Territorialgrense.	0..* Territorialfarvann.
topo «topo»		1..* Territorialgrense.	0..1 Fiskevernsone.
topo «topo»		1..* Territorialgrense.	0..* Kontinentalsokkel.
topo «topo»		1..* Territorialgrense.	0..1 EksklusivØkonomiskSone.
topo «topo»		0..* Territorialgrense. Rolle: territorialgrense	0..1 NorgesØkonomiskeSone. Rolle: norgesØkonomiskeSone
topo «topo»		0..1 Territorialfarvann. Rolle: territorialfarvann	0..* Territorialgrense. Rolle: territorialgrense
topo «topo»		0..* Territorialgrense. Rolle: territorialgrense	0..1 Kontinentalsokkel. Rolle: kontinentalsokkel
topo «topo»		0..1 Sjøterritorium. Rolle: sjøterritorium	0..* Territorialgrense. Rolle: territorialgrense

SOSI standard – generell objektkatalog**Fagområde:** Administrative og statistiske inndelinger versjon 4.7

Assosiasjon type	Navn	Fra	Til
topo «topo»		0..* Territorialgrense. Rolle: territorialgrense	0..1 TilstøtendeSone. Rolle: tilstøtendeSone
topo «topo»		0..1 Territorialområde. Rolle: territorialområde	0..* Territorialgrense. Rolle: territorialgrense
Generalization		Territorialgrense.	BeregnetGrense.
topo «topo»		0..* Territorialgrense. Rolle: territorialgrense	0..1 Fiskerisone. Rolle: fiskerisone
topo «topo»		0..* Territorialgrense. Rolle: territorialgrense	0..1 Fiskevernsoner. Rolle: fiskevernsoner
topo «topo»		0..1 Valgkrets. Rolle: valgkrets	0..* Territorialgrense. Rolle: territorialgrense
topo «topo»		0..1 Skolekrets. Rolle: skolekrets	0..* Territorialgrense. Rolle: territorialgrense
topo «topo»		0..1 Grunnkrets. Rolle: grunnkrets	0..* Territorialgrense. Rolle: territorialgrense
topo «topo»		0..1 Landsdel. Rolle: landsdel	0..* Territorialgrense. Rolle: territorialgrense
topo «topo»		0..1 ØkonomiskRegion. Rolle: økonomiskRegion	0..* Territorialgrense. Rolle: territorialgrense
topo «topo»		0..1 Delområde. Rolle: delområde	0..* Territorialgrense. Rolle: territorialgrense
topo «topo»		0..1 Nasjon. Rolle: nasjon	0..* Territorialgrense. Rolle: territorialgrense
topo «topo»		0..1 Kommune. Rolle: kommune	0..* Territorialgrense. Rolle: territorialgrense
topo «topo»		0..1 Fylke. Rolle: fylke	0..* Territorialgrense. Rolle: territorialgrense

7.1.7.16.31 «featureType» Territorialområde

statens suverenitetsområde, gjelder alt landområde og havområde innenfor territorialgrensa

Attributter

	Navn	Definisjon/Forklaring	Multipl	Kode	Type
	område (Avledet:False)	objektets utstrekning	[0..*]		Flate
	posisjon (Avledet:False)	sted som objektet eksisterer på	[0..*]		Punkt

SOSI standard – generell objektkatalog**Fagområde:** Administrative og statistiske inndelinger versjon 4.7

	landkode (Avledet:False)	angivelse av hvilket land området er knyttet til Merknad: Alfamerisk kode (ISO 3166-1 alpha-2) for land som definert i ISO 3166	[0..1]		Landkode
--	--------------------------	--	--------	--	----------

Assosiasjoner

Assosiasjon type	Navn	Fra	Til
topo «topo»		0..1 Territorialområde. Rolle: territorialområde	0..* Territorialgrense. Rolle: territorialgrense
topo «topo»		0..1 Territorialområde. Rolle: territorialområde	0..* AvtaltAvgrensningslinje. Rolle: avtaltAvgrensningslinje
topo «topo»		0..1 Territorialområde. Rolle: territorialområde	0..* Riksgrense. Rolle: riksgrense

7.1.7.16.32 «featureType» TidligereOmstridtOmråde

havområdet mellom det tidligere norske kravet (beregnet midtlinje) og det tidligere russiske kravet (sektorlinjen) i forhandlingene om avgrensningslinjen i Barentshavet

Attributter

	Navn	Definisjon/Forklaring	Multipl	Kode	Type
	posisjon (Avledet:False)	sted som objektet eksisterer på	[0..1]		Punkt
	område (Avledet:False)	objektets utstrekning	[0..1]		Flate

Assosiasjoner

Assosiasjon type	Navn	Fra	Til
topo «topo»		0..* Sektorlinje. Rolle: Sektorlinje	0..1 TidligereOmstridtOmråde. Rolle: tidligereOmstridtOmråde
topo «topo»		0..* BeregnetMiddtlinje. Rolle: beregnetMiddtlinje	0..1 TidligereOmstridtOmråde. Rolle: tidligereOmstridtOmråde

SOSI standard – generell objektkatalog**Fagområde:** Administrative og statistiske inndelinger versjon 4.7

7.1.7.16.33 «featureType» TilstøtendeSone

sone som dekker havområdet fra territorialgrensen 12 nm og ut til 24 nm utenfor og parallelt med grunnlinjen

Assosiasjoner

Assosiasjon type	Navn	Fra	Til
Generalization		TilstøtendeSone.	MaritimeOmråder.
topo «topo»		0..1 TilstøtendeSone. Rolle: tilstøtendeSone	0..* YttergrenseTilstøtendeSone. Rolle: yttergrenseTilstøtendeSone
topo «topo»		0..1 TilstøtendeSone. Rolle: tilstøtendeSone	0..* AvtaltAvgrensninglinje. Rolle: avtaltAvgrensninglinje
topo «topo»		0..* Territorialgrense. Rolle: territorialgrense	0..1 TilstøtendeSone. Rolle: tilstøtendeSone

7.1.7.16.34 «featureType» YttergrenseSokkel

dokumentert og godkjent ytre begrensninglinje for den undersjøiske forlengelsen av landmassen ut til de store havdyp

Assosiasjoner

Assosiasjon type	Navn	Fra	Til
topo «topo»		0..1 Kontinentalsokkel. Rolle: kontinentalsokkel	0..* YttergrenseSokkel. Rolle: yttergrenseSokkel
Generalization		YttergrenseSokkel.	BeregnetGrense.

7.1.7.16.35 «featureType» YttergrenseTilstøtendeSone

ytre begrensninglinje i hav, beregnet 24 nm utenfor og parallelt med grunnlinjen ved Fastlands-Norge

Assosiasjoner

Assosiasjon type	Navn	Fra	Til
topo «topo»		0..1 TilstøtendeSone. Rolle: tilstøtendeSone	0..* YttergrenseTilstøtendeSone. Rolle: yttergrenseTilstøtendeSone
Generalization		YttergrenseTilstøtendeSone.	BeregnetGrense.

SOSI standard – generell objektkatalog**Fagområde:** Administrative og statistiske inndelinger versjon 4.7

SOSI standard – generell objektkatalog**Fagområde:** Administrative og statistiske inndelinger versjon 4.7**Vedlegg A.****Terminologi Administrative enheter - Norges maritime grenser**

Utarbeidet Kartverket landdivisjonen

av:

Dato 8.1.2014, Carina Jøntvedt

oppdatert:

Kilder: Begrepene baserer seg i hovedsak på Havrettskonvensjonen av 1982 og norske lover og forskrifter. Både begreper og definisjoner er gjennomgått og godkjent av UD ved Kristian Jervell og Yngve Olsen Hvoslef.

	Norsk			Engelsk			Definisjon av virkeområdet	Lovreferanse	Merknad
	Helt navn	Alternativ kortform	Forkortelse	Helt navn	Alternativ kortform	Forkortelse			
Grenselinjer	Norges maritime grenser	maritime grenser		Norwegian maritime Boundaries	Maritime Boundaries		grenser og soner i havområder som inngår i Norges lover og forskrifter		Samlebetegnelse for grenser i havområdene ved Kongeriket Norge og Norges biland.
	Norges grunnlinje	grunnlinje	GL	Norwegian Baseline	Baseline	BL	rette linjestykker trukket opp mellom punkter på de ytterste nes og skjær som stikker opp over havet ved lavvann (fjære sjø)	FOR-2002-06-14-625 FOR-2005-02-25-174 FOR-2002-08-30-943 FNs Havrettskonvensjon av 10. desember 1982	Grunnlinjebegrepet blir både benyttet i entallsform og flertallsform. Mellom grunnlinjepunktene er det grunnlinjer (flert.) som til sammen danner en stats grunnlinje (ent.).
	1 nautisk mil		1 nm	1 Nautical Mile		1 NM	maritim grense beregnet 1 nm (1852 m) utenfor og parallelt med grunnlinjen ved Fastlands-Norge	LOV-2008-06-27-71 LOV-2005-06-17-101	Gjelder plan- og bygningsloven og matrikkellova. Virkeområdene dekker hele Fastlands-Norge ut til én nautisk mil utenfor grunnlinjen.
	4 nautiske mil		4 nm	4 Nautical Miles		4 NM	maritim grense beregnet 4 nm (7408 m) utenfor og parallelt med grunnlinjen ved Fastlands-Norge	FOR-2004-12-22-1878	Linjen er beregnet på bakgrunn av forskrifter knyttet til fiskeribestemmelser. Etter ønske fra Kystvakten. Gammel territorialgrense som var på 4 nm, samsvarer med denne grensen der grunnlinjen ikke ble endret i 2002.

SOSI standard – generell objektkatalog**Fagområde:** Administrative og statistiske inndelinger versjon 4.7

	6 nautiske mil		6 nm	6 Nautical Miles		6 NM	maritim grense beregnet 6 nm (11 112 m) utenfor og parallelt med grunnlinjen ved Fastlands-Norge	FOR-2004-12-22-1878	Linjen er beregnet på bakgrunn av forskrift knyttet til fiskeribestemmelser. Etter ønske fra Kystvakten.
	10 nautiske mil		10 nm	10 Nautical Miles		10 NM	maritim grense beregnet 10 nm (18 520 m) utenfor og parallelt med grunnlinjen ved Fastlands-Norge	FOR-2004-12-22-1878	Linjen er beregnet på bakgrunn av forskrift knyttet til fiskeribestemmelser. Etter ønske fra Kystvakten. Eldre fiskerigrense som var på 10 nm, samsvarer med denne grensen der grunnlinjen ikke ble endret i 2002.
	territorialgrense 12 nautiske mil	territorialgrense	12 nm	Outer Limit of Territorial Waters 12 Nautical Miles	Outer Limit of Territorial Waters	12 NM	avgrensning i havet av statens suverenitetsområde, beregnet 12 nm (22 224 m) utenfor og parallelt med grunnlinjen	LOV-2003-06-27-57 FNs Havrettskonvensjon av 10. desember 1982	Ytre bergsningslinje for territorialfarvann og sjøterritorium. Innenfor territorialgrensen har staten full suverenitet.
	yttergrense for tilstøtende sone 24 nautiske mil	yttergrense for tilstøtende sone	24 nm	Outer Limit of Contiguous Zone 24 Nautical Miles	Outer Limit of Contiguous Zone	24 NM	ytre bergsningslinje i hav, beregnet 24 nm (44 448 m) utenfor og parallelt med grunnlinjen ved Fastlands-Norge, og som avgrenser tilstøtende sone	LOV-2003-06-27-57 FNs Havrettskonvensjon av 10. desember 1982	I tillegg til de lover og forskrifter som gjelder i den økonomiske sonen, har kyststaten mulighet til utvidet kontroll innenfor dette området.
	200 nautiske mil		200 nm	200 Nautical Miles		200 NM	ytre bergsningslinje i hav, beregnet 200 nm (370 400 m) utenfor og parallelt med grunnlinjen ved Fastlands-Norge, Svalbard og Jan Mayen	LOV-1976-12-17-91 FOR-1976-12-17-15 FOR-1977-06-03-6 FOR-1980-05-23-4 FNs Havrettskonvensjon av 10. desember 1982	Støter mot avtalt avgrensingslinje der det er mindre enn 400 nautiske mil til annen stats grunnlinje. Avgrenser Norges økonomiske sone, fiskevernsone ved Svalbard og fiskerisonen ved Jan Mayen. Blir også brukt for å avgrense DSO. I den økonomiske sonen har ikke kyststaten suverenitet, men derimot suverene rettigheter over naturressursene i og på havbunnen, og i havområdene over. Fiskerisonen og fiskevernsone er opprettet med hjemmel i den økonomiske soneloven.

SOSI standard – generell objektkatalog

Fagområde: Administrative og statistiske inndelinger versjon 4.7

	<p>yttergrense for <i>nasjonalitet X</i> økonomisk sone 200 nautiske mil</p> <p><u>Samlebegrep:</u> yttergrense for andre staters økonomiske soner 200 nautiske mil</p>	<p>grense for <i>nasjonalitet X</i> økonomisk sone</p> <p><u>Samlebegrep:</u> grense for andre staters økonomiske soner</p> <p><u>Hvis flaten er definert:</u> 200 nautiske mil</p>	200 nm	<p>Outer Limit of Exclusive Economic Zone for <i>country X</i> 200 Nautical Miles</p> <p><u>Samlebegrep:</u> Outer Limit of Exclusive Economic Zone for Other Countries 200 Nautical Miles</p>	<p>Limit of Exclusive Economic Zone for <i>country X</i></p> <p><u>Hvis flaten er definert:</u> 200 Nautical Miles</p>	EEZ <i>int.kode</i> 200 NM	en del av ytre begrensningslinje for annen stats økonomiske sone, beregnet 200 nm (370 400 m) fra annen stats grunnlinje	FNs Havrettskonvensjon av 10. desember 1982	Brukes hvis flaten for annen stats økonomiske sone ikke er definert. Er den det kan 200 nautiske mil brukes. Grense for andre staters økonomiske soner kan brukes som et samlebegrep, for eksempel i tegnforklaring.
	yttergrense for kontinentalsokkel	sokkelgrense		Outer limit of the Continental Shelf	Continental Shelf Limit	CS	dokumentert og godkjent ytre begrensningslinje for den undersjøiske forlengelsen av landmassen ut til de store havdyp	FNs Havrettskonvensjon av 10. desember 1982	Jurisdiksjon over sokkel utenfor 200 nm forutsetter at kyststaten har framlagt krav på sokkel og fått dette godkjent av FNs Commission on the Limits of the Continental Shelf (CLCS). Yttergrensen skal enten ikke overskride 350 nm fra grunnlinjen, eller ikke overskride 100 nm fra en bunndybde/isobat på 2500 meter.
	avtalt avgrensingslinje	avgrensingslinje		Agreed Delimitation Line	Delimitation Line		avtalt avgrensingslinje til havs basert på folkerettslig bindende avtale Merknad: Avtalt avgrensingslinje vil normalt gjelde alle aktuelle former for kyststatsjurisdiksjon. Detaljene vil framgå av den aktuelle avgrensingsavtale.	FNs Havrettskonvensjon av 10. desember 1982	I praksis fungerer grensen som en avgrensning av statenes maritime soner.

SOSI standard – generell objektkatalog**Fagområde:** Administrative og statistiske inndelinger versjon 4.7

	avtalt avgrensingslinje for kontinentalsokkel	avgrensingslinje for sokkel		Agreed Delimitation Line of the Continental Shelf			avtalt og ratifisert grenselinje for den undersjøiske forlengelsen av landmassen ut til de store havdyp der flere enn én stat kan framlegge dokumentasjon utenfor 200 nm fra noen stats grunnlinje		Jurisdiksjon over sokkel utenfor 200 nm forutsetter at kyststaten har framlagt krav på sokkel og fått dette godkjent av FNs Commission on the Limits of the Continental Shelf (CLCS). Norsk sokkel regnes kun ut til avtalt avgrensingslinje for kontinentalsokkel mellom Norge, Island og Færøyene (Danmark), selv om grensen ikke trår i kraft før en av de andre statene framlegger krav.
Soner og lovområder	Kongeriket Norge			Kingdom of Norway			alle norske landområder på den nordlige halvkule, det vil si Fastlands-Norge, Svalbard og Jan Mayen	LOV-1814-05-17 LOV-1930-02-27-2 LOV-1925-07-17-11	
	Norges biland			Norway Dependent Territory			alle norske landområder på den sydlige halvkule som er underlagt norsk statshøyhet, men som ikke er en del av Kongeriket Norge, det vil si Bouvetøya, Dronning Maud Land og Peter I Øy	LOV-1930-02-27-3	Norge har ikke gitt avkall på suverenitetskravene til Dronning Maud Land og Peter I Øy, men alle krav er lagt på vent som følge av Antarktistraktaten av 1. desember 1959. Bouvetøya med tilliggende havområder ligger utenfor Antarktistraktatens virkeområde, som omfatter alle is- og landområder syd for den 60. breddegrad.
	Svalbard-firkanten/ Svalbard-boksen	Svalbard		Svalbard Archipelago	Svalbard		Bjørnøya, Spitsbergen, Nordaustlandet, Barentsøya, Edgeøya, Kong Karls Land, Hopen, Prins Karls Forland og alle andre øyer, holmer og skjær mellom 10° og 35° lengde øst for Greenwich og mellom 74° og 81° nordlig bredde	Svalbardtraktaten undertegnet 9. februar 1920 i Paris	Svalbardtraktaten definerer alle øyer, holmer og skjær som ligger innenfor disse koordinatene som en del av Svalbardøygruppen.
	Fastlands-Norge med kystnære øyer	Fastlands-Norge		Norway Mainland			landområdet som grenser til Sverige, Finland og Russland		Alle kystnære øyer, holmer og skjær ligger innenfor Norges grunnlinje.

SOSI standard – generell objektkatalog**Fagområde:** Administrative og statistiske inndelinger versjon 4.7

						små kystnære øyer, holmer og skjær		
Fastlands-Norge med indre farvann			Norway Mainland with Internal Waters			landområdet som grenser til Sverige, Finland og Russland med kystnære øyer, holmer og skjær, samt havområdet ut til grunnlinjen		
indre farvann			Internal Waters			havområdet innenfor grunnlinjen	LOV-2003-06-27-57 FNs Havrettskonvensjon av 10. desember 1982	
sjøterritorium			Territorial Sea			sone som dekker havområdet fra grunnlinjen og ut til territorialgrensen, 12 nm utenfor og parallelt med grunnlinjen	FOR-2002-08-30-943 FOR-2005-02-25-174 FNs Havrettskonvensjon av 10. desember 1982	Innenfor sjøterritoriet har fremmede fartøyer rett til uskyldig gjennomfart.
territorialfarvann			Territorial Waters			sone som dekker havområdet fra kystlinjen og ut til territorialgrensen, 12 nm utenfor og parallelt med grunnlinjen	LOV-2003-06-27-57 LOV-1920-02-09	En kyststats suverenitet strekker seg fra landterritoriet og de indre farvann, ut til 12 nautiske mil utenfor og parallelt med grunnlinjen. Skip fra alle stater har rett til uskyldig gjennomfart gjennom territorialfarvannet. Det etableres og nykartlegges nå leder for all skipsfart langs kysten, og disse legges lengre ut i åpent farvann enn tidligere pga. faren for ulykker og forurensning.
tilstøtende sone			Contiguous Zone		CZ	sone som dekker havområdet fra territorialgrensen 12 nm og ut til 24 nm beregnet utenfor og parallelt med grunnlinjen ved Fastlands-Norge	LOV-2003-06-27-57 FNs Havrettskonvensjon av 10. desember 1982	Området inngår i Norges økonomiske sone. I tillegg til de lover og forskrifter som gjelder i den økonomiske sonen, har kyststaten mulighet til utvidet kontroll innenfor dette området.

SOSI standard – generell objektkatalog**Fagområde:** Administrative og statistiske inndelinger versjon 4.7

	Norges økonomiske sone		NØS	Economic Zone for Norway	EZ for Norway	EZ NO	sone som dekker havområdet fra territorialgrensen 12 nm og ut til 200 nm beregnet utenfor og parallelt med grunnlinjen ved Fastlands-Norge, og er avgrenset av avtalte avgrensingslinjer der det er mindre enn 400 nm til annen stats grunnlinje	LOV-1976-12-17-91 FOR-1976-12-17-15 FOR-1977-05-13-2 FNs Havrettskonvensjon av 10. desember 1982	Sjøareal der Norge ikke har suverenitet, men derimot suverene rettigheter over naturressursene i og på havbunnen og i havområdene over. Den økonomiske sonen overlapper med kontinentalsokkelen ut til 200 nm.
	fiskerisonen ved Jan Mayen	fiskerisonen		Fisheries Zone around Jan Mayen	Fisheries Zone	FZ	sone som dekker havområdet fra territorialgrensen 12 nm og ut til 200 nm beregnet utenfor og parallelt med grunnlinjen ved Jan Mayen, og er avgrenset av avtalte avgrensingslinjer der det er mindre enn 400 nm til annen stats grunnlinje	FOR-1980-05-23-4	Havområde avgrenset til fiskeriformål. Fiskerisonen er ikke en full økonomisk sone, men er opprettet med hjemmel i den økonomiske soneloven.
	fiskevernsonen ved Svalbard	fiskevernsonen		Fisheries Protection Zone around Svalbard	Fisheries Protection Zone	FPZ	sone som dekker havområdet fra territorialgrensen 12 nm og ut til 200 nm beregnet utenfor og parallelt med grunnlinjene ved Svalbard, og er avgrenset av Norges økonomiske sone, samt avtalte avgrensingslinjer	FOR-1977-06-03-6	Sone opprettet for å bevare de levende ressursene i havet og for å regulere fiske og fangst. Fiskevernsonen er ikke en full økonomisk sone, men er opprettet med hjemmel i den økonomiske soneloven.
	norske havområder			Norwegian Waters			alle havområder innenfor 200 nm fra grunnlinjene ved Fastlands-Norge, Svalbard og Jan Mayen, eller innenfor avtalte avgrensingslinjer mot andre stater		

SOSI standard – generell objektkatalog**Fagområde:** Administrative og statistiske inndelinger versjon 4.7

	Norges kontinentalsokkel	Norges sokkel		Continental Shelf for Norway	CS for Norway	CS NO	sone som dekker den undersjøiske forlengelsen av landmassen ut til de store havdyp, og som regnes fra territorialgrensen 12 nm ved Fastlands-Norge, Svalbard og Jan Mayen og ut til yttergrensen for sokkel eller avtalt avgrensingslinje mot annen stat	FNs Havrettskonvensjon av 10. desember 1982	Staten har jurisdiksjon til å utnytte ressursene i og på havbunnen. Jurisdiksjon over sokkel utenfor 200 nm forutsetter at kyststaten har framlagt krav på sokkel og fått dette godkjent av FNs Commission on the Limits of the Continental Shelf (CLCS).
	internasjonalt farvann			High Seas			havområde som ikke er underlagt noen form for kyststatsjurisdiksjon	FNs Havrettskonvensjon av 10. desember 1982	Havmassene over dyphavsbasenget og utvidet kontinentalsokkel er en del av internasjonalt farvann. Navn på områder med internasjonalt farvann er Smutthavet og Smutthullet.
	Smutthavet			Banana Hole			internasjonalt farvann avgrenset av fiskevernsone ved Svalbard, fiskerisone ved Jan Mayen, Norges økonomiske sone og andre staters økonomiske soner		En del er nå Norges kontinentalsokkel, men rettighetene gjelder kun havbunnen og undergrunnen. Geografisk områdenavn som ikke er direkte knyttet til lovbestemmelser. Internasjonalt farvann/kontinentalsokkel bør brukes når det er snakk om lovområdet.
	Smutthullet			Loop Hole			internasjonalt farvann avgrenset av Norges økonomiske sone, fiskevernsone ved Svalbard, den avtalte avgrensingslinjen mot Russland, russisk økonomisk sone og DSO		På norsk side av avgrensingslinjen er Norges kontinentalsokkel, men rettighetene gjelder kun havbunnen og undergrunnen. Geografisk områdenavn som ikke er direkte knyttet til lovbestemmelser. Internasjonalt farvann/kontinentalsokkel bør brukes når det er snakk om lovområdet. Etter avgrensingslinjeavtalen med Russland fikk det internasjonale området en ny avgrensning.

SOSI standard – generell objektkatalog**Fagområde:** Administrative og statistiske inndelinger versjon 4.7

	det særskilte området		DSO	the Special Area			havområde som ligger øst for avgrensingslinjen mot Russland, og innenfor 200 nm fra grunnlinjen ved Fastlands-Norge, men utenfor 200 nm fra grunnlinjen ved Russland	Overenskomst mellom Kongeriket Norge og Den Russiske Føderasjon om maritim avgrensning og samarbeid i Barentshavet og Polhavet. Artikkel 3.	Området ble etablert som et ledd i overenskomsten mellom Norge og Russland om avgrensingslinjen. Det ble dannet et særskilt avtalegrunnlag for at Russland fra 7. juli 2011 har rett til å utøve slike rettigheter og slik jurisdiksjon som Norge ellers ville hatt rett til etter folkeretten. Området utgjør ikke en utvidelse av russisk økonomisk sone. På grunn av Varangerhalvøyas utspring, strekker norsk 200 nautiske mil seg lenger ut i havet enn russisk 200 nautiske mil fra Fiskerhalvøya.
Historiske områder og annet	beregnet midtlinje			Computed Median Line			grenselinje mellom kyststater hvor hvert punkt på linjen er beregnet like langt fra begge staters grunnlinjer		Avgrensingslinje som ikke er endelig fastsatt ved avtale. Dannet utgangspunkt for Norges krav under forhandlingene med Russland om avgrensingslinjen.
	sektorlinjen			Sector Line			linje som starter i et punkt på Fiskerhalvøya i Russland, den gamle finskegrensen, og følger meridianen nord til Svalbardfirkanten og langs østgrensen av denne til samme utgangsmeridian og så videre rett nordover mot Nordpolen		Dannet utgangspunkt for Russlands krav under forhandlingene med Norge om avgrensingslinjen.
	det tidligere omstridte området	tidligere omstridt område		Previously Disputed Area			havområdet mellom det tidligere norske kravet (beregnet midtlinje) og det tidligere russiske kravet (sektorlinjen) i forhandlingene om avgrensingslinjen i Barentshavet		Det omstridte området ble historisk etter 7. juli 2011, da den avtalte avgrensingslinjen mot Russland trådte i kraft. Er erstattet av russisk og norsk kyststatsjurisdiksjon. Navnet skal kun benyttes i historisk kontekst.

SOSI standard – generell objektkatalog**Fagområde:** Administrative og statistiske inndelinger versjon 4.7

	Område omfattet av avtale om en midlertidig praktisk ordning for fisket i et tilstøtende område i Barentshavet av 11. januar 1978	Gråsonen		Grey Zone			havområde som tidligere ble regulert av avtale av 11. januar 1978 mellom Norge og Russland		Avtalen av 1978 var gyldig i ett år av gangen, og regulerte norsk og russisk myndighetsutøvelse i dette området, inntil 1978-avtalen falt bort ved ikrafttreddelsen av avgrensningslinjeavtalen av 7. juli 2011.
	særlavgiftsgrense 250 nautiske mil	særlavgiftsgrense	250 nm				maritim grense beregnet 250 nm (463 000 m) utenfor og parallelt med grunnlinjen ved Fastlands-Norge, og som gjelder miljørelaterte avgifter	FOR-2006-12-20-1587 FOR-2001-12-11-1451	Er nevnt i forskrift om særlavgifter og omhandler blant annet miljørelaterte avgifter, som avgift på utslipp av NOx. Gjelder avgiftsplikt i nære farvann. I forskriften er skillett mellom nære og fjerne farvann satt ved 250 nm utenfor grunnlinjen. <u>Skal ikke inngå i noen kart, da linjen strekker seg over andre staters maritime soner. Inngår ikke i Kartverkets hovedprodukt, men leveres etter ønske.</u>

SOSI standard – generell objektkatalog**Fagområde:** Administrative og statistiske inndelinger versjon 4.7

SOSI standard – generell objektkatalog**Fagområde:** Administrative og statistiske inndelinger versjon 4.7

Utgitt av:
Statens kartverk

ISBN 978-82-7945-491-5